



ОБЩЕСТВО С ОГРАНИЧЕННОЙ ОТВЕТСТВЕННОСТЬЮ
«САМАРСКИЙ НАУЧНО-ИССЛЕДОВАТЕЛЬСКИЙ И ПРОЕКТНЫЙ ИНСТИТУТ НЕФТЕДОБЫЧИ»
(ООО «СамараНИПИнефть»)

Документация по планировке территории

**Реконструкция напорного нефтепровода ЦППС
«Никольская» – ГС «Покровские» - «2» ПК 103+37 – ПК
130+78, ПК 136+78 – ПК 143+77, ПК 191+97 – ПК 193+27
монтаж КПУ/КПР СОД Ду 273 мм (Х2_СОН-103515)»**

**в границах муниципальных образований Новоникольский сельсовет
Грачевского района, Кинзельский сельсовет Красногвардейского
района и Сорочинский городской округ Оренбургской области**

Проект межевания территории

Раздел 1 «Проект межевания территории. Графическая часть»

Раздел 2 «Проект межевания территории. Текстовая часть»

Раздел 3 «Материалы по обоснованию проекта межевания
территории. Графическая часть»

Раздел 4 «Материалы по обоснованию проекта межевания
территории. Пояснительная записка»

7689П-П-111.000.000-ПЗУ-03



ОБЩЕСТВО С ОГРАНИЧЕННОЙ ОТВЕТСТВЕННОСТЬЮ
«САМАРСКИЙ НАУЧНО-ИССЛЕДОВАТЕЛЬСКИЙ И ПРОЕКТНЫЙ ИНСТИТУТ НЕФТЕДОБЫЧИ»
(ООО «СамараНИПИнефть»)

Документация по планировке территории

**Реконструкция напорного нефтепровода ЦППС
«Никольская» – ГС «Покровские» - «2» ПК 103+37 – ПК
130+78, ПК 136+78 – ПК 143+77, ПК 191+97 – ПК 193+27
монтаж КПУ/КПР СОД Ду 273 мм (Х2_СОН-103515)»**

**в границах муниципальных образований Новоникольский сельсовет
Грачевского района, Кинзельский сельсовет Красногвардейского
района и Сорочинский городской округ Оренбургской области**

Проект межевания территории

Раздел 1 «Проект межевания территории. Графическая часть»

Раздел 2 «Проект межевания территории. Текстовая часть»

Раздел 3 «Материалы по обоснованию проекта межевания
территории. Графическая часть»

Раздел 4 «Материалы по обоснованию проекта межевания
территории. Пояснительная записка»

7689П-П-111.000.000-ПЗУ-03

Главный инженер

Главный инженер проекта



Кашаев Д.В.

Пантюшин О.Г.

В разработке технической документации (основных проектных решений) принимали участие специалисты:

Отдел землеустроительных работ:

Начальник отдела

В.Б. Явкина

Исполнитель

Н.И. Калашников

Инв. № подл.	Подпись и дата	Взам. инв. №							7689П-П-111.000.000-ПЗУ-03
			Изм.	Копуч	Лист	№док	Подп.	Дата	
									Проект межевания территории
			Н.контроль	Явкина					
									 САМАРАНИПНЕФТЬ

Состав документации по планировке территории

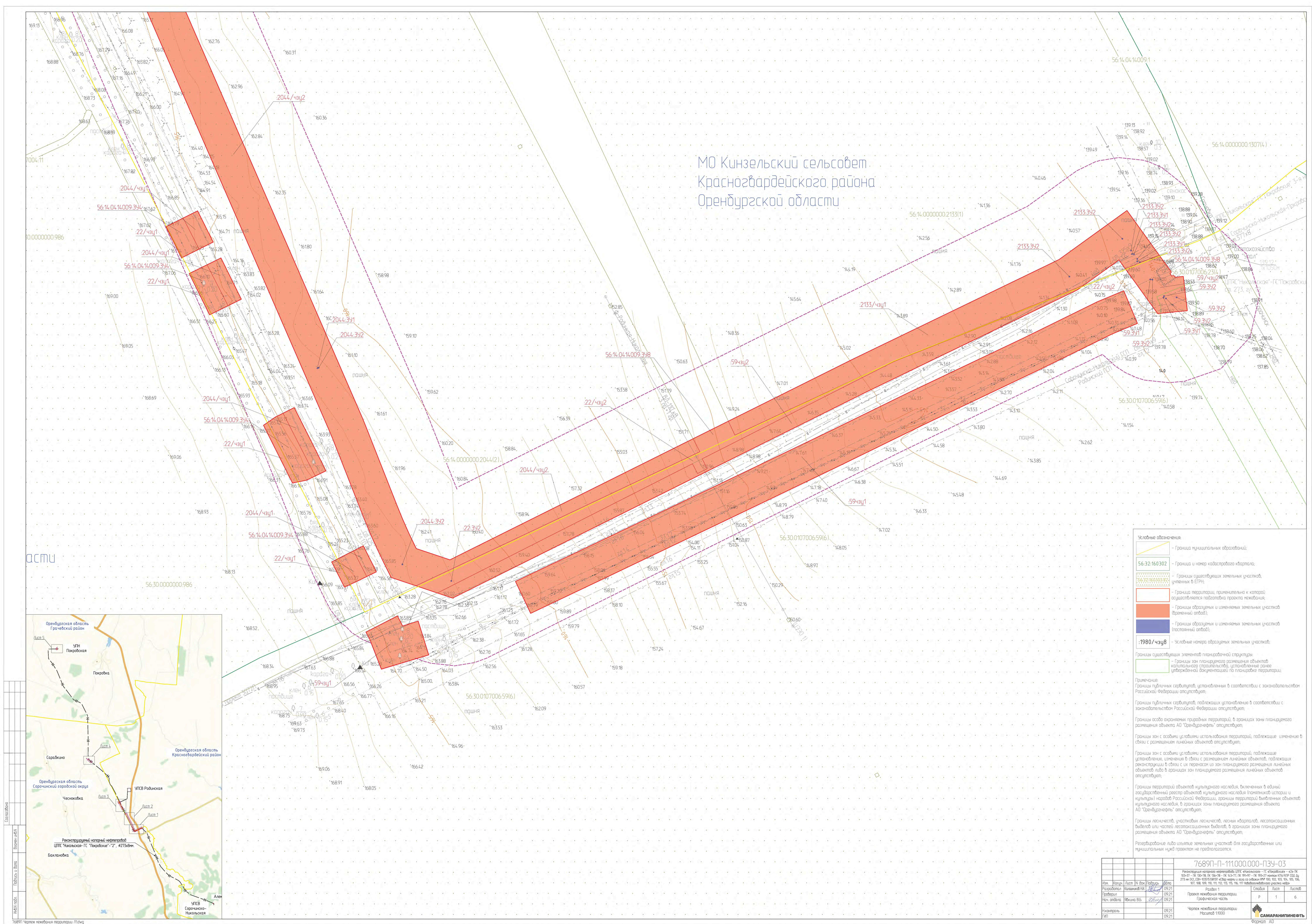
Номер тома	Обозначение	Наименование
1	7689П-П-111.000.000-ПЗУ-01	<p>Проект планировки территории.</p> <p>Основная часть</p> <p>Раздел 1. Проект планировки территории. Графическая часть</p> <p>Раздел 2. Положение о размещении линейного объекта</p>
2	7689П-П-111.000.000-ПЗУ-02	<p>Материалы по обоснованию</p> <p>Раздел 3. Материалы по обоснованию проекта планировки территории. Графическая часть</p> <p>Раздел 4. Материалы по обоснованию проекта планировки территории. Пояснительная записка</p>
3	7689П-П-111.000.000-ПЗУ-03	<p>Проект межевания территории</p> <p>Раздел 1 "Проект межевания территории. Графическая часть"</p> <p>Раздел 2 "Проект межевания территории. Текстовая часть"</p> <p>Раздел 3 "Материалы по обоснованию проекта межевания территории. Графическая часть"</p> <p>Раздел 4 "Материалы по обоснованию проекта межевания территории. Пояснительная записка"</p>

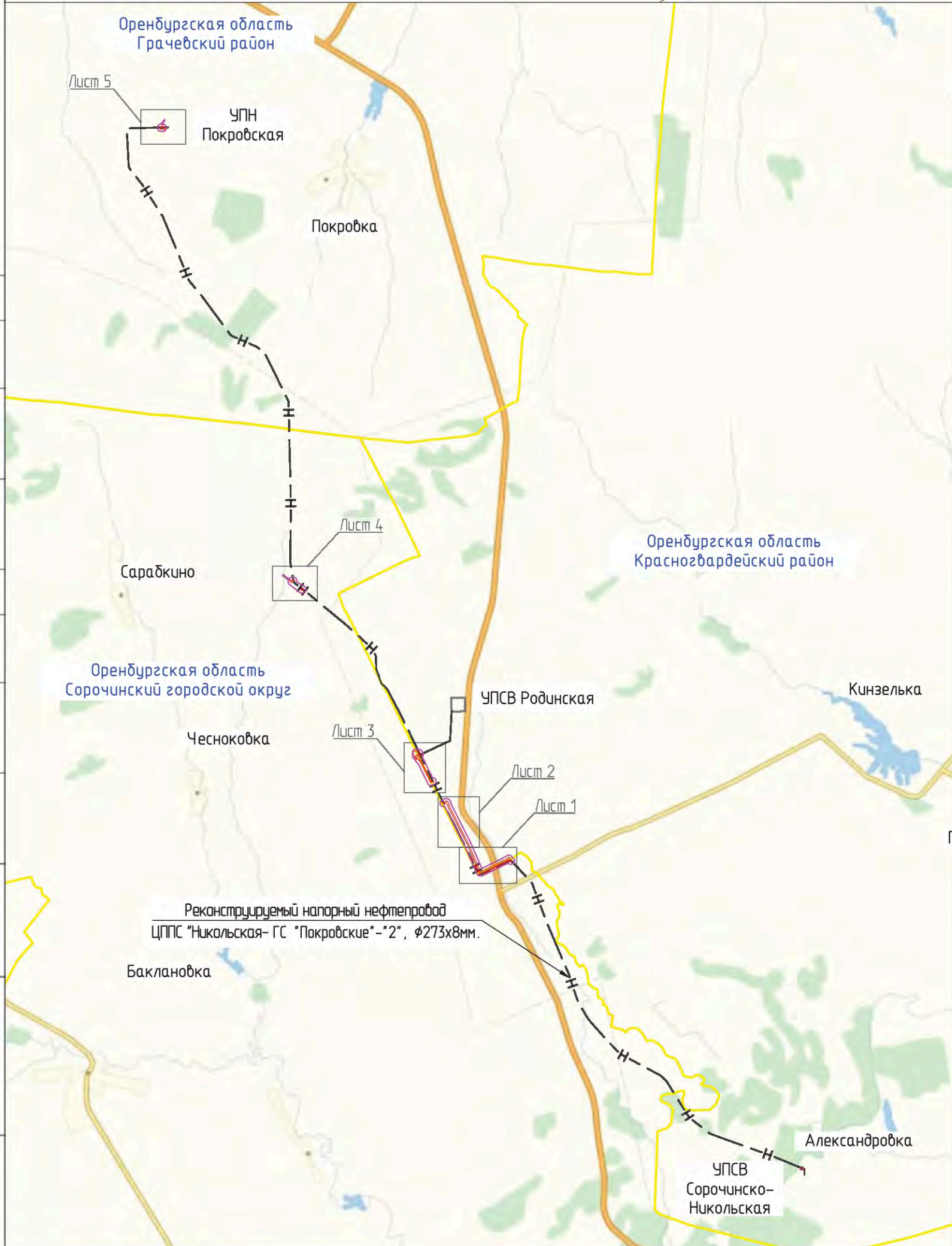
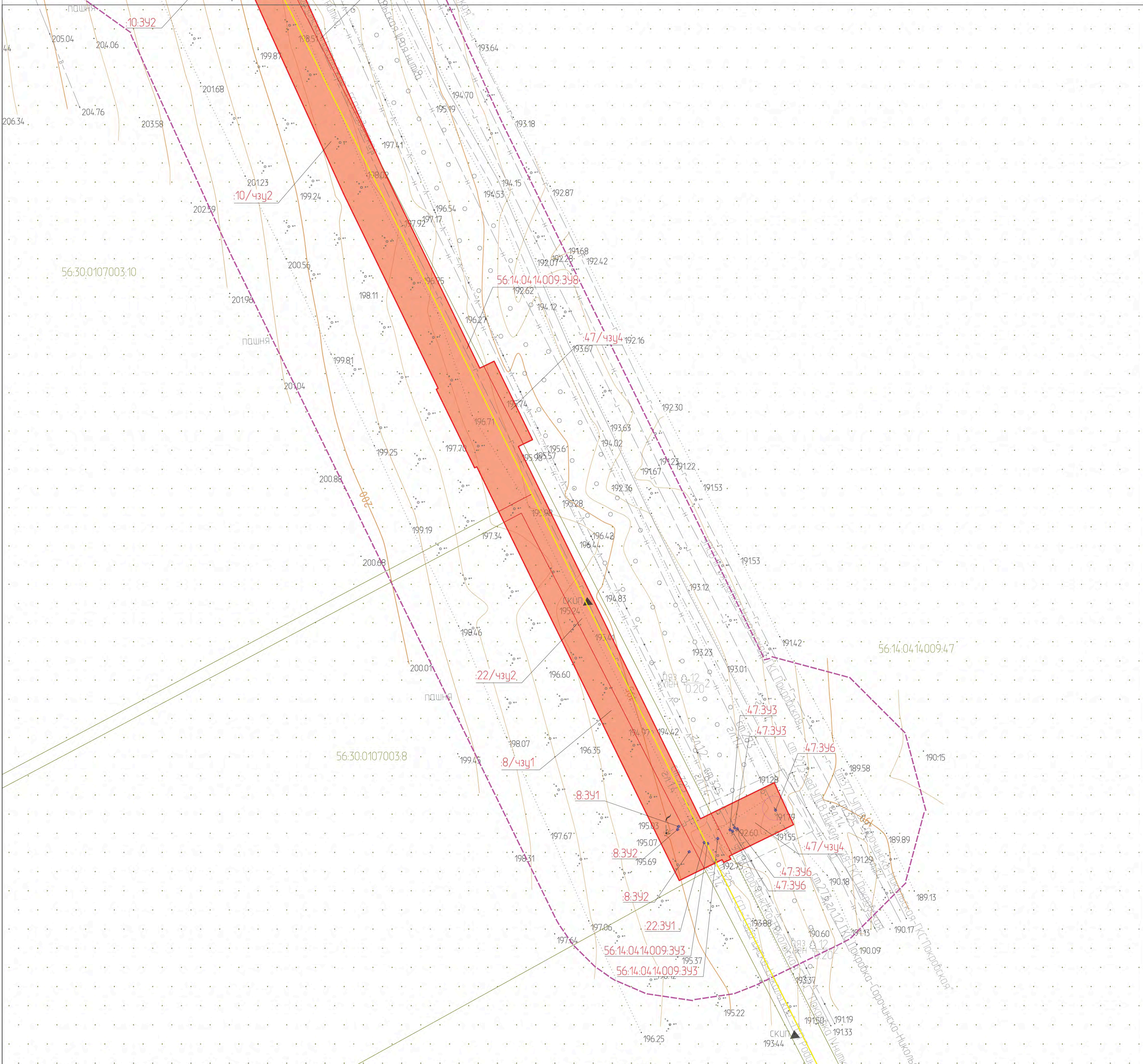
Содержание

Раздел 1 «Проект межевания территории. Графическая часть»	6
Раздел 2 «Проект межевания территории. Текстовая часть»	7
1. Перечень образуемых земельных участков, подготавливаемый в форме таблицы	7
2. Перечень координат характерных точек образуемых земельных участков	14
3. Сведения о границах территории, применительно к которой осуществляется подготовка проекта межевания	38
4. Вид разрешенного использования образуемых земельных участков в соответствии с проектом планировки территории	41
Раздел 3 «Материалы по обоснованию проекта межевания территории. Графическая часть»	42
Раздел 4 «Материалы по обоснованию проекта межевания территории. Пояснительная записка»	43
1. Обоснование определения местоположения границ образуемого земельного участка с учетом соблюдения требований к образуемым земельным участкам, в том числе требований к предельным (минимальным и (или) максимальным) размерам земельных участков	43
2. Обоснование способа образования земельного участка;	44
3. Обоснование определения размеров образуемого земельного участка	45
4. Обоснование определения границ публичного сервитута, подлежащего установлению в соответствии с законодательством Российской Федерации	47

Раздел 1 «Проект межевания территории. Графическая часть»

№ п/п	Наименование документа в составе графической части	Примечание
1	Чертеж межевания территории	—





Условные обозначения:

- Граница муниципальных образований;
- 56:32:160302 — Граница и номер кадастрового квартала;
- 56:32:160303:82 — Границы существующих земельных участков, учтенных в ЕГРН;
- Граница территории, применительно к которой осуществляется подготовка проекта межевания;
- Границы образуемых и изменяемых земельных участков (временный отвод);
- Границы образуемых и изменяемых земельных участков (постоянный отвод);
- :1980/чзц8 — Условные номера образуемых земельных участков;

Границы существующих элементов планировочной структуры:

- Границы зон планируемого размещения объектов капитального строительства, установленные ранее утвержденной документацией по планировке территории;

Примечание:
Границы публичных сервитутов, установленных в соответствии с законодательством Российской Федерации отсутствуют;

Границы публичных сервитутов, подлежащих установлению в соответствии с законодательством Российской Федерации отсутствуют;

Границы особо охраняемых природных территорий, в границах зоны планируемого размещения объекта АО "Оренбургнефть" отсутствуют;

Границы зон с особыми условиями использования территорий, подлежащие изменению в связи с размещением линейных объектов отсутствуют;

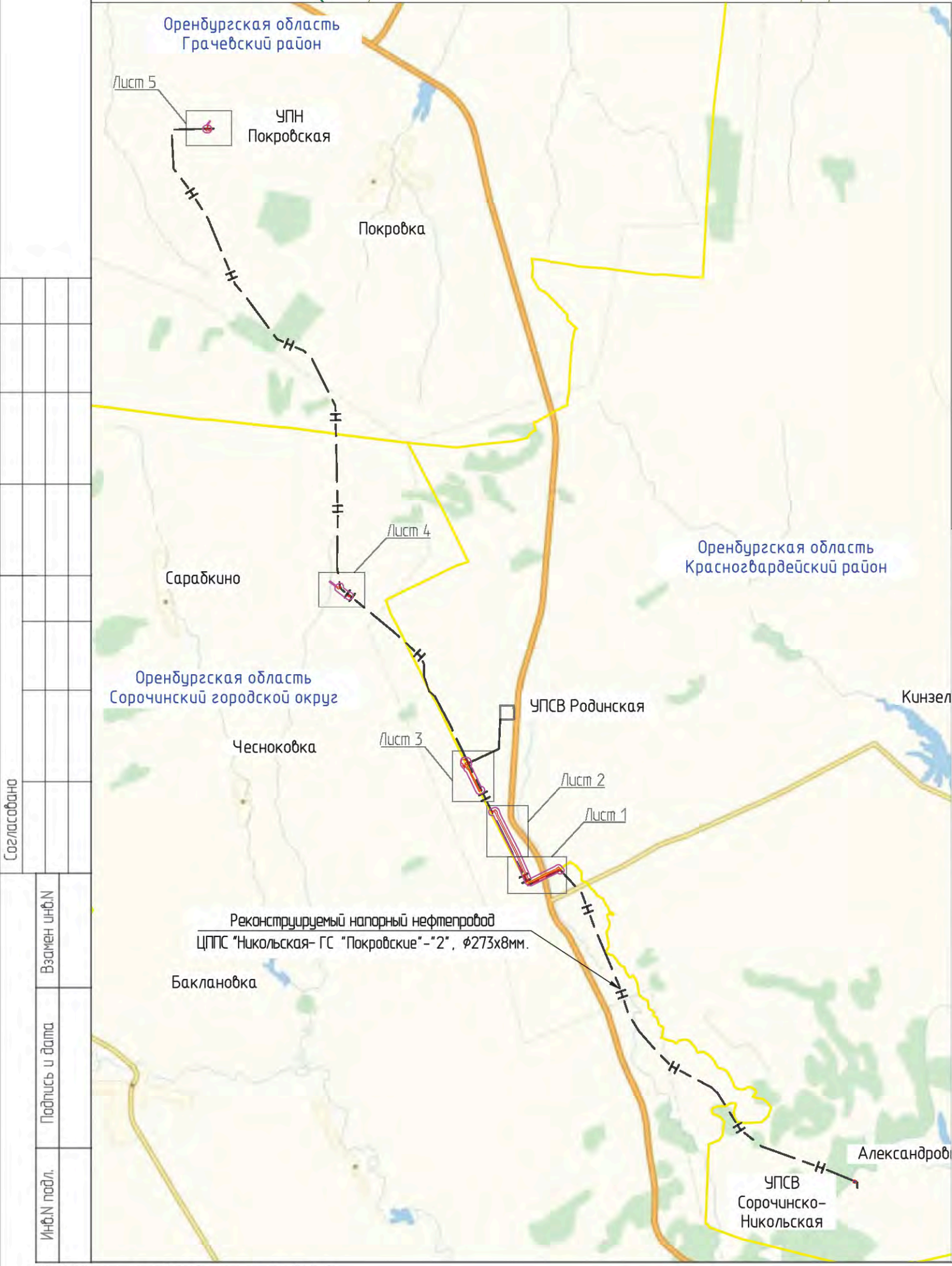
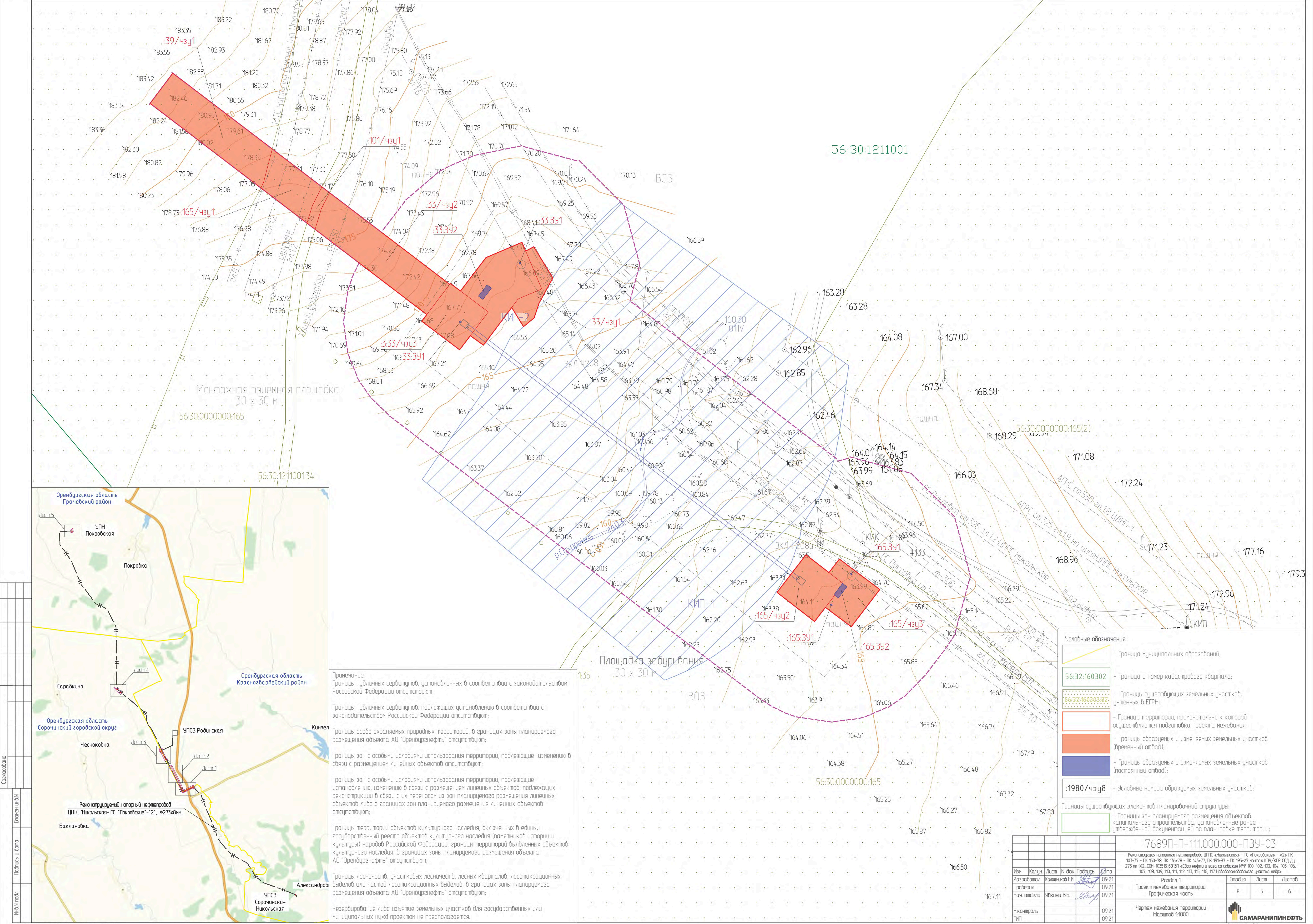
Границы зон с особыми условиями использования территорий, подлежащие установлению, изменению в связи с размещением линейных объектов, подлежащих реконструкции в связи с их переносом из зон планируемого размещения линейных объектов либо в границах зон планируемого размещения линейных объектов отсутствуют;

Границы территорий объектов культурного наследия, включенных в единый государственный реестр объектов культурного наследия (памятников истории и культуры) народов Российской Федерации, границы территорий выявленных объектов культурного наследия, в границах зоны планируемого размещения объекта АО "Оренбургнефть" отсутствуют;

Границы лесничеств, участковых лесничеств, лесных кварталов, лесотаксационных выделов или частей лесотаксационных выделов, в границах зоны планируемого размещения объекта АО "Оренбургнефть" отсутствуют;

Резервирование либо изъятие земельных участков для государственных или муниципальных нужд проектом не предполагается.

						7689П-П-111.000.000-ПЗУ-03					
						Реконструкция напорного нефтепровода ЦПНС «Никольская» – ГС «Покровские» – ст. ПК 103+37 – ПК 104+38; ПК 106+18 – ПК 107+77; ПК 109+97 – ПК 109+27 протяж. 475/479 м. Дл. 273 мм. Ø273, СДН-1035/5/88191 «Свар. нефти и газа со стальн. НРМ 100, 102, 103, 104, 105, 106, 107, 108, 109, 110, 111, 112, 113, 115, 116, 117 Нефтегазодобывающего участка «нефть»					
Изм.	Колуч.	Лист	№ док.	Подпись	Дата	Раздел 1 Проект межевания территории. Графическая часть			Стадия	Лист	Листов
Разработал				Колосников Н.И.	09.21				Р	4	6
Проверил					09.21	Чертеж межевания территории Масштаб 1:1000			 САМАРАНИПНЕФТЬ		
Нач. отдела				Явкина В.Б.	09.21						
Инженер					09.21				Формат А1		
ГИП					09.21						



Примечание:
Границы публичных сервитутов, установленных в соответствии с законодательством Российской Федерации отсутствуют;

Границы публичных сервитутов, подлежащих установлению в соответствии с законодательством Российской Федерации отсутствуют;

Границы особо охраняемых природных территорий, в границах зоны планируемого размещения объекта АО "Оренбургнефть" отсутствуют;

Границы зон с особыми условиями использования территорий, подлежащие изменению в связи с размещением линейных объектов отсутствуют;

Границы зон с особыми условиями использования территорий, подлежащие установлению, изменению в связи с размещением линейных объектов, подлежащих реконструкции в связи с их переносом из зон планируемого размещения линейных объектов либо в границах зон планируемого размещения линейных объектов отсутствуют;

Границы территорий объектов культурного наследия, включенных в единый государственный реестр объектов культурного наследия (памятников истории и культуры) народов Российской Федерации, границы территорий выявленных объектов культурного наследия, в границах зоны планируемого размещения объекта АО "Оренбургнефть" отсутствуют;

Границы лесничеств, участковых лесничеств, лесных кварталов, лесотаксационных выделов или частей лесотаксационных выделов, в границах зоны планируемого размещения объекта АО "Оренбургнефть" отсутствуют;

Резервирование либо изъятие земельных участков для государственных или муниципальных нужд проектом не предполагается.

- Условные обозначения:
- Граница муниципальных образований;
 - 56:32:160302 — Граница и номер кадастрового квартала;
 - 56:32:160303:82 — Границы существующих земельных участков, учтенных в ЕГРН;
 - Граница территории, применительно к которой осуществляется подготовка проекта межевания;
 - Границы образуемых и изменяемых земельных участков (временный отвод);
 - Границы образуемых и изменяемых земельных участков (постоянный отвод);
 - :1980/чзуг — Условные номера образуемых земельных участков;
 - Границы существующих элементов планировочной структуры:
 - Границы зон планируемого размещения объектов капитального строительства, установленные ранее утвержденной документацией по планировке территории;

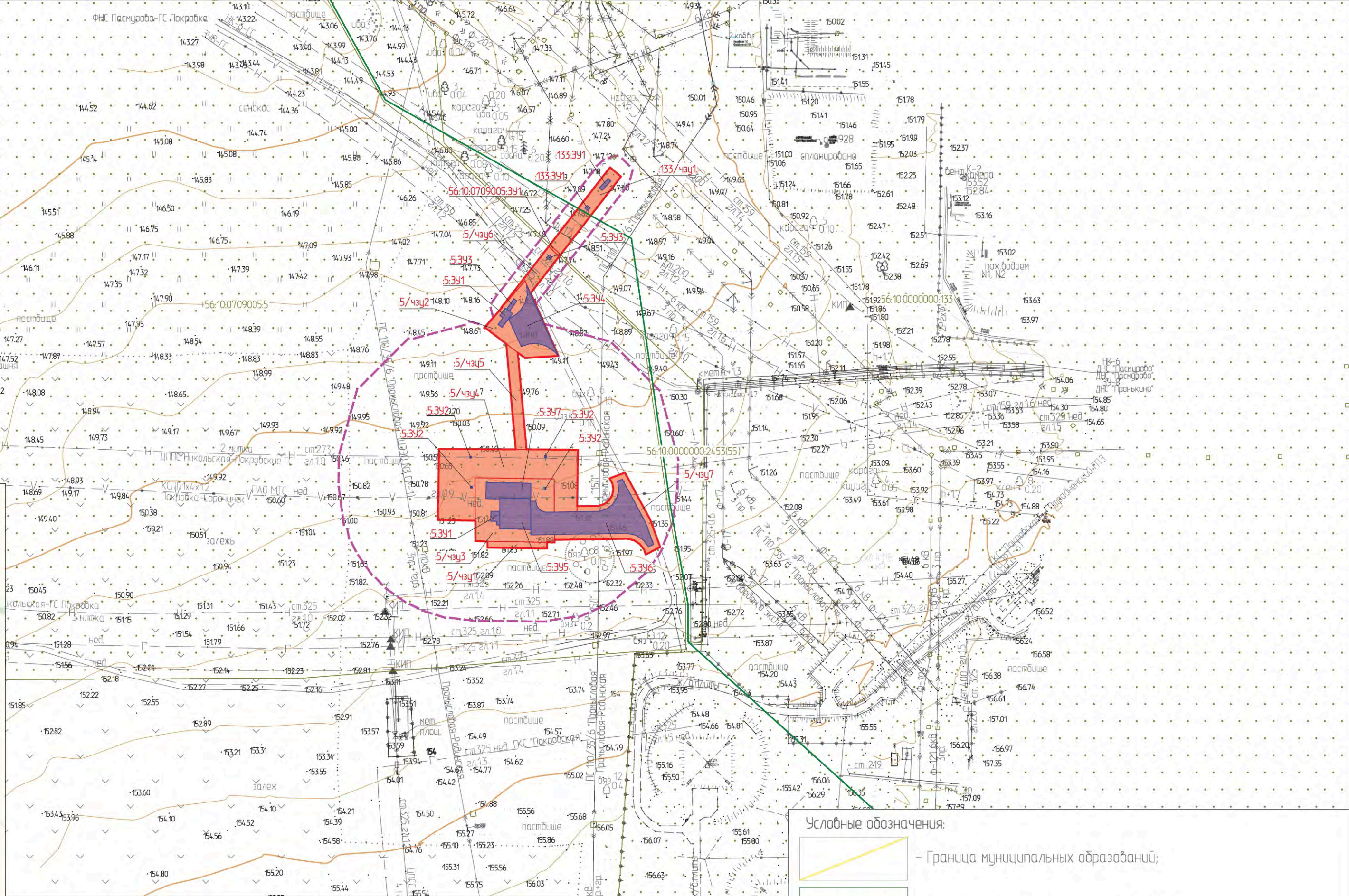
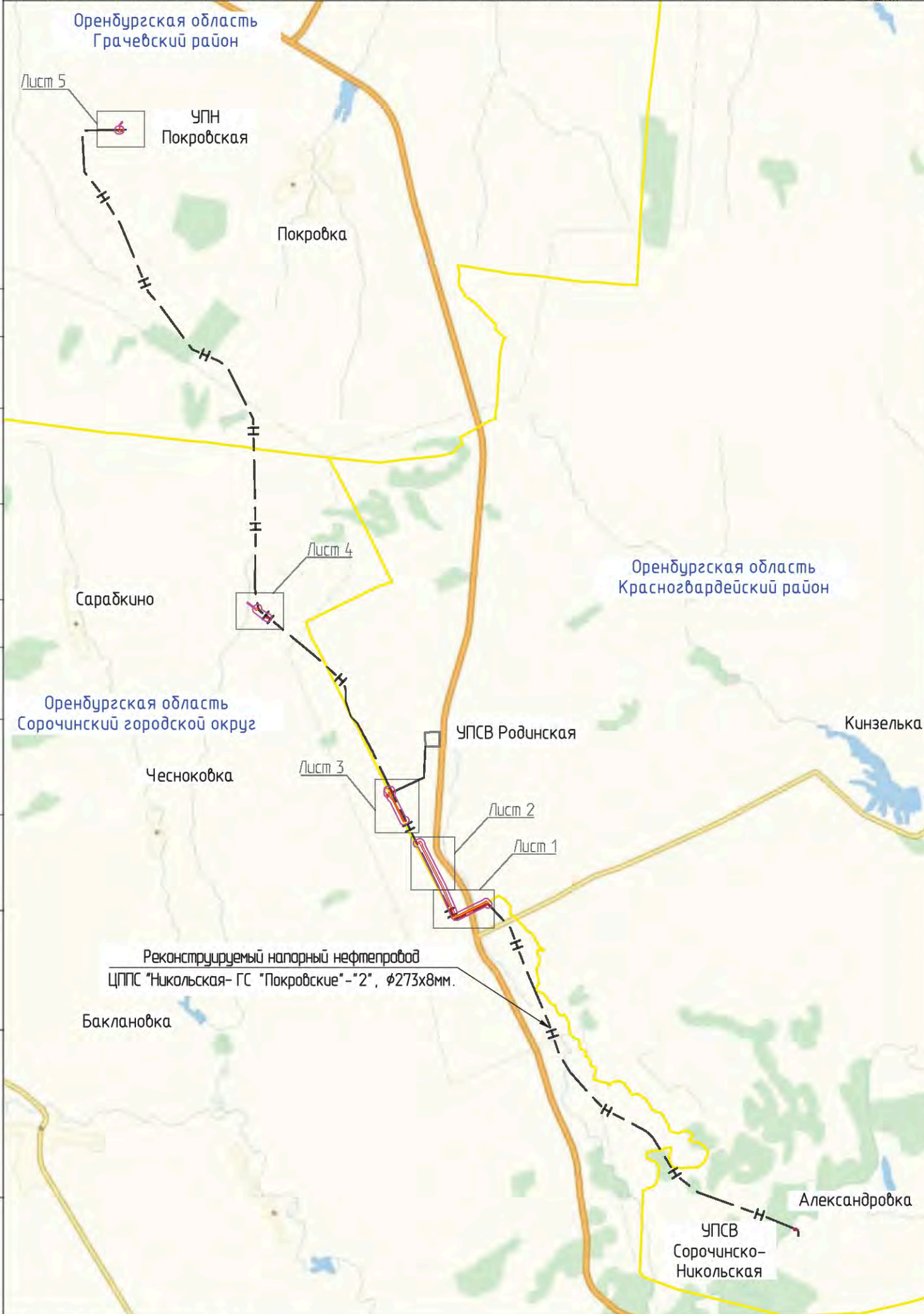
						7689П-П-111.000.000-ПЗУ-03				
						Реконструкция напорного нефтепровода ЦПТС «Никольская» - ГС «Покровские» - «2» ПК 103+37 - ПК 130+78, ПК 136+78 - ПК 143+77, ПК 191+97 - ПК 193+27 лотных КТУ/КПР СООД д.у. 273 мм (Ø2, 030-1035/5189) «Сбор нефти и газа со скважины ИМ 100, 102, 103, 104, 105, 106, 107, 108, 109, 110, 111, 112, 113, 115, 116, 117 Нефтегазодобывающего участка недр»				
Изм.	Колуч.	Лист	N док.	Подпись	Дата	Раздел 1		Страница	Лист	Листов
						Проект межевания территории.		Р	5	6
						Графическая часть				
Разработал		Калашников Н.И.			09.21					
Проверил					09.21					
Нач. отдела		Явкина В.Б.			09.21					
Н.контр.л					09.21	Чертеж межевания территории Масштаб 1:1000				
ГИП					09.21					
						 САМАРАНИПНЕФТЬ				

Согласовано

Взнесен ш.ф.И.Н

Ин.ф.И.Н подл.

7689П Чертеж межевания территории Л6.dwg



Примечание:
Границы публичных сервитутов, установленных в соответствии с законодательством Российской Федерации отсутствуют;

Границы публичных сервитутов, подлежащих установлению в соответствии с законодательством Российской Федерации отсутствуют;

Границы особо охраняемых природных территорий, в границах зоны планируемого размещения объекта АО "Оренбургнефть" отсутствуют;

Границы зон с особыми условиями использования территорий, подлежащие изменению в связи с размещением линейных объектов отсутствуют;

Границы зон с особыми условиями использования территорий, подлежащие установлению, изменению в связи с размещением линейных объектов, подлежащих реконструкции в связи с их переносом из зон планируемого размещения линейных объектов либо в границах зон планируемого размещения линейных объектов отсутствуют;

Границы территорий объектов культурного наследия, включенных в единый государственный реестр объектов культурного наследия (памятников истории и культуры) народов Российской Федерации, границы территорий выявленных объектов культурного наследия, в границах зоны планируемого размещения объекта АО "Оренбургнефть" отсутствуют;

Границы лесничеств, участковых лесничеств, лесных кварталов, лесотаксационных выделов или частей лесотаксационных выделов, в границах зоны планируемого размещения объекта АО "Оренбургнефть" отсутствуют;

Резервирование либо изъятие земельных участков для государственных или муниципальных нужд проектом не предполагается.

- Условные обозначения:
- Граница муниципальных образований;
 - Граница и номер кадастрового квартала;
 - Границы существующих земельных участков, учтенных в ЕГРН;
 - Граница территории, применительно к которой осуществляется подготовка проекта межевания;
 - Границы образуемых и изменяемых земельных участков (временный отвод);
 - Границы образуемых и изменяемых земельных участков (постоянный отвод);
 - Условные номера образуемых земельных участков;
 - Границы существующих элементов планировочной структуры;
 - Границы зон планируемого размещения объектов капитального строительства, установленные ранее утвержденной документацией по планировке территории;

					7689П-П-111.000.000-ПЗУ-03			
					Реконструкция напорного нефтепровода ЦППС «Никольская» - ГС «Покровские» - «2» ПК 103+37 - ПК 130+78, ПК 136+78 - ПК 143+77, ПК 191+97 - ПК 193+27 н/п/к КТН/КТР СОД Ду 273 мм (Х2-СОП-103515)8131 «Сбор нефти и газа со скважин №№ 100, 102, 103, 104, 105, 106, 107, 108, 109, 110, 111, 112, 113, 115, 116, 117 Новодогалядовского участка недр»			
Изм.	Колуч.	Лист	№ док.	Подпись	Раздел 1 Проект межевания территории. Графическая часть	Стадия	Лист	Листов
Разработал	Калишников Н.И.					Р	6	6
Проверил				09.21				
Нач. отдела	Явкина В.В.				Чертеж межевания территории Масштаб 1:1000	 САМАРАНИПИНЕФТЬ		
Н.контр.				09.21				
ГИП				09.21				

Раздел 2 «Проект межевания территории. Текстовая часть»

1. Перечень образуемых земельных участков, подготавливаемый в форме таблицы

Перечень образуемых земельных участков, сведения о площади образуемых земельных участков, в том числе возможные способы их образования, вид разрешенного использования образуемых земельных участков приведены в таблице 1.1.

Номера характерных точек образуемых земельных участков приведены в таблице 2.1.

К территориям общего пользования, согласно п.12 ст.1 Градостроительного кодекса Российской Федерации, относятся территории, которыми беспрепятственно пользуется неограниченный круг лиц (в том числе площади, улицы, проезды, набережные, береговые полосы водных объектов общего пользования, скверы, бульвары).

В настоящем проекте межевания образование земельных участков, относящихся к территориям общего пользования, не предусмотрено.

Резервирование либо изъятие земельных участков для государственных или муниципальных нужд проектом не предполагается.

В рамках данного проекта установление публичного сервитута в соответствии с законодательством Российской Федерации не предусмотрено.

Таблица 1.1

№	Кадастровый номер зу	Образуемый ЗУ	Номера характерных точек образуемых земельных участков	Способ образования	Вид отвода	Наименование сооружения	Категория земель	Вид разрешенного использования исходного земельного участка	Вид разрешенного использования образуемого земельного участка	Правообладатель. Вид права	Площадь кв.м.
1	56:10:0000000:133	:133:ЗУ1	1- 954	Раздел земельного участка	постоянный	Опора ЛЭП	Земли промышленности, энергетики, транспорта, связи, радиовещания, телевидения, информатики, земли для обеспечения космической деятельности, земли обороны, безопасности и земли иного специального назначения	под объекты нефтедобычи	Недропользование (код 6.1)	56:10:0000000:133 Земли неразграниченной государственной собственности; Аренда АО "Оренбургнефть"	18
2	56:10:0709005:5	:5:ЗУ1		Раздел земельного участка	постоянный	КТП	Земли сельскохозяйственного назначения	для ведения крестьянского хозяйства	Недропользование (код 6.1)	56:10:0709005:5 Собственность Советников Александр Николаевич; Аренда Николаев Олег Николаевич	69
3	56:10:0709005:5	:5:ЗУ2		Раздел земельного участка	постоянный	Опознавательный знак (напорный нефтепровод)	Земли сельскохозяйственного назначения	для ведения крестьянского хозяйства	Недропользование (код 6.1)	56:10:0709005:5 Собственность Советников Александр Николаевич; Аренда Николаев Олег Николаевич	4
4	56:10:0709005:5	:5:ЗУ3		Раздел земельного участка	постоянный	Опора ЛЭП	Земли сельскохозяйственного назначения	для ведения крестьянского хозяйства	Недропользование (код 6.1)	56:10:0709005:5 Собственность Советников Александр Николаевич; Аренда Николаев Олег Николаевич	18
5	56:10:0709005:5	:5:ЗУ4		Раздел земельного участка	постоянный	Площадка подъезда к КТП	Земли сельскохозяйственного назначения	для ведения крестьянского хозяйства	Недропользование (код 6.1)	56:10:0709005:5 Собственность Советников Александр Николаевич; Аренда Николаев Олег Николаевич	395
6	56:10:0709005:5	:5:ЗУ5		Раздел земельного участка	постоянный	Площадка узла приема СОД	Земли сельскохозяйственного назначения	для ведения крестьянского хозяйства	Недропользование (код 6.1)	56:10:0709005:5 Собственность Советников Александр Николаевич; Аренда Николаев Олег Николаевич	295
7	56:10:0709005:5	:5:ЗУ6		Раздел земельного участка	постоянный	Трасса проезда к площадке узла приема СОД	Земли сельскохозяйственного назначения	для ведения крестьянского хозяйства	Недропользование (код 6.1)	56:10:0709005:5 Собственность Советников Александр Николаевич; Аренда Николаев Олег Николаевич	1016
8	56:10:0709005:5	:5:ЗУ7		Раздел земельного участка	постоянный	Узел приема СОД	Земли сельскохозяйственного назначения	для ведения крестьянского хозяйства	Недропользование (код 6.1)	56:10:0709005:5 Собственность Советников Александр Николаевич; Аренда Николаев Олег Николаевич	218
9	56:30:0000000:1447	:1447:ЗУ1		Раздел земельного участка	постоянный	Опознавательный знак (нефтегазосборный трубопровод от АГЗУ-1 Баклановского месторождения (заменяемый участок))	Земли сельскохозяйственного назначения	Для сельскохозяйственного производства	Недропользование (код 6.1)	56:30:0000000:1447 Собственность Панин Сергей Юрьевич	2
10	56:30:0000000:165	:165:ЗУ1		Раздел земельного участка	постоянный	Опознавательный знак (проектируемый напорный нефтепровод)	Земли сельскохозяйственного назначения	для сельскохозяйственного производства	Недропользование (код 6.1)	56:30:0000000:165 Участники долевой собственности (ОДС); Аренда Митин Андрей Анатольевич	2
11	56:30:0000000:165	:165:ЗУ2		Раздел земельного участка	постоянный	УЗА №208а (перенос)	Земли сельскохозяйственного назначения	для сельскохозяйственного производства	Недропользование (код 6.1)	56:30:0000000:165 Участники долевой собственности (ОДС); Аренда Митин Андрей Анатольевич	32
12	56:30:0000000:1776	:1776:ЗУ1		Раздел земельного участка	постоянный	Дренажная емкость	Земли сельскохозяйственного назначения	Для сельскохозяйственного производства	Недропользование (код 6.1)	56:30:0000000:1776 Собственность Лаптев Сергей Петрович	32
13	56:30:0000000:1776	:1776:ЗУ2		Раздел земельного участка	постоянный	Контрольно-измерительный пункт (Нефтегазосборный трубопровод от УПСВ Родинская (заменяемый участок))	Земли сельскохозяйственного назначения	Для сельскохозяйственного производства	Недропользование (код 6.1)	56:30:0000000:1776 Собственность Лаптев Сергей Петрович	1
14	56:30:0000000:1776	:1776:ЗУ3		Раздел земельного участка	постоянный	Контрольно-измерительный пункт (проектируемый напорный нефтепровод)	Земли сельскохозяйственного назначения	Для сельскохозяйственного производства	Недропользование (код 6.1)	56:30:0000000:1776 Собственность Лаптев Сергей Петрович	1
15	56:30:0000000:1776	:1776:ЗУ4		Раздел земельного участка	постоянный	Опознавательный знак	Земли сельскохозяйственного назначения	Для сельскохозяйственного производства	Недропользование (код 6.1)	56:30:0000000:1776 Собственность Лаптев Сергей Петрович	2
16	56:30:0000000:1776	:1776:ЗУ5		Раздел земельного участка	постоянный	Опознавательный знак (НГС от АГЗУ-1 Баклановского мр.(заменяемый участок))	Земли сельскохозяйственного назначения	Для сельскохозяйственного производства	Недропользование (код 6.1)	56:30:0000000:1776 Собственность Лаптев Сергей Петрович	1
17	56:30:0000000:1776	:1776:ЗУ6		Раздел земельного участка	постоянный	Опознавательный знак (нефтегазосборный трубопровод от АГЗУ-1 Баклановского месторождения (заменяемый участок))	Земли сельскохозяйственного назначения	Для сельскохозяйственного производства	Недропользование (код 6.1)	56:30:0000000:1776 Собственность Лаптев Сергей Петрович	1

18	56:30:0000000:1776	:1776:3У7		Раздел земельного участка	постоянный	Опознавательный знак (проектируемый напорный нефтепровод)	Земли сельскохозяйственного назначения	Для сельскохозяйственного производства	Недропользование (код 6.1)	56:30:0000000:1776 Собственность Лаптев Сергей Петрович	4
19	56:30:0000000:1776	:1776:3У8		Раздел земельного участка	постоянный	Площадка узла пуска СОД	Земли сельскохозяйственного назначения	Для сельскохозяйственного производства	Недропользование (код 6.1)	56:30:0000000:1776 Собственность Лаптев Сергей Петрович	318
20	56:30:0000000:1776	:1776:3У9		Раздел земельного участка	постоянный	Трасса проезда к площадке узла пуска СОД	Земли сельскохозяйственного назначения	Для сельскохозяйственного производства	Недропользование (код 6.1)	56:30:0000000:1776 Собственность Лаптев Сергей Петрович	1892
21	56:30:0000000:1776	:1776:3У10		Раздел земельного участка	постоянный	УЗА ЗКЛ №207	Земли сельскохозяйственного назначения	Для сельскохозяйственного производства	Недропользование (код 6.1)	56:30:0000000:1776 Собственность Лаптев Сергей Петрович	23
22	56:30:0000000:1776	:1776:3У11		Раздел земельного участка	постоянный	Узел подключения трубопровода от АГЗУ-1 Баклановского месторождения	Земли сельскохозяйственного назначения	Для сельскохозяйственного производства	Недропользование (код 6.1)	56:30:0000000:1776 Собственность Лаптев Сергей Петрович	40
23	56:30:0000000:1776	:1776:3У12		Раздел земельного участка	постоянный	Узел пуска СОД	Земли сельскохозяйственного назначения	Для сельскохозяйственного производства	Недропользование (код 6.1)	56:30:0000000:1776 Собственность Лаптев Сергей Петрович	220
24	56:30:0000000:22	:22:3У1		Раздел земельного участка	постоянный	Контрольно-измерительный пункт (проектируемый напорный нефтепровод)	Земли сельскохозяйственного назначения	для сельскохозяйственного производства	Недропользование (код 6.1)	56:30:0000000:22 Участники долевой собственности (ОДС)	1
25	56:30:0000000:22	:22:3У2		Раздел земельного участка	постоянный	Опознавательный знак (проектируемый напорный нефтепровод)	Земли сельскохозяйственного назначения	для сельскохозяйственного производства	Недропользование (код 6.1)	56:30:0000000:22 Участники долевой собственности (ОДС)	1
26	56:30:0000000:33	:33:3У1		Раздел земельного участка	постоянный	Опознавательный знак (проектируемый напорный нефтепровод)	Земли сельскохозяйственного назначения	Для сельскохозяйственного производства	Недропользование (код 6.1)	56:30:0000000:33 Участники долевой собственности (ОДС)	2
27	56:30:0000000:33	:33:3У2		Раздел земельного участка	постоянный	УЗА №208 (замена)	Земли сельскохозяйственного назначения	Для сельскохозяйственного производства	Недропользование (код 6.1)	56:30:0000000:33 Участники долевой собственности (ОДС)	31
28	56:30:0107003:10	:10:3У1		Раздел земельного участка	постоянный	Контрольно-измерительный пункт (проектируемый напорный нефтепровод)	Земли сельскохозяйственного назначения	Для сельскохозяйственного производства	Недропользование (код 6.1)	56:30:0107003:10 Собственность Митин Андрей Анатольевич	1
29	56:30:0107003:10	:10:3У2		Раздел земельного участка	постоянный	Опознавательный знак (проектируемый напорный нефтепровод)	Земли сельскохозяйственного назначения	Для сельскохозяйственного производства	Недропользование (код 6.1)	56:30:0107003:10 Собственность Митин Андрей Анатольевич	3
30	56:30:0107003:8	:8:3У1		Раздел земельного участка	постоянный	Контрольно-измерительный пункт (проектируемый напорный нефтепровод)	Земли сельскохозяйственного назначения	для сельскохозяйственного производства	Недропользование (код 6.1)	56:30:0107003:8 Собственность Безрукова Ирина Александровна	1
31	56:30:0107003:8	:8:3У2		Раздел земельного участка	постоянный	Опознавательный знак (проектируемый напорный нефтепровод)	Земли сельскохозяйственного назначения	для сельскохозяйственного производства	Недропользование (код 6.1)	56:30:0107003:8 Собственность Безрукова Ирина Александровна	2
32	56:30:0107006:59	:59:3У1		Раздел земельного участка	постоянный	Контрольно-измерительный пункт (проектируемый напорный нефтепровод)	Земли сельскохозяйственного назначения	для сельскохозяйственного производства	Недропользование (код 6.1)	56:30:0107006:59 Собственность Трифонова Нина Алексеевна	2
33	56:30:0107006:59	:59:3У2		Раздел земельного участка	постоянный	Опознавательный знак (проектируемый напорный нефтепровод)	Земли сельскохозяйственного назначения	для сельскохозяйственного производства	Недропользование (код 6.1)	56:30:0107006:59 Собственность Трифонова Нина Алексеевна	4
34	56:10:0000000:133	:133/чзу1		Образование части земельного участка	временный	Трасса ВЛ-6 кВ	Земли промышленности, энергетики, транспорта, связи, радиовещания, телевидения, информатики, земли для обеспечения космической деятельности, земли обороны, безопасности и земли иного специального назначения	под объекты нефтедобычи	под объекты нефтедобычи	56:10:0000000:133 Земли неразграниченной государственной собственности; Аренда АО "Оренбургнефть"	419
35	56:10:0709005:5	:5/чзу1		Образование части земельного участка	временный	Дренажный трубопровод	Земли сельскохозяйственного назначения	для ведения крестьянского хозяйства	для ведения крестьянского хозяйства	56:10:0709005:5 Собственность Советников Александр Николаевич; Аренда Николаев Олег Николаевич	113
36	56:10:0709005:5	:5/чзу2		Образование части земельного участка	временный	Площадка подъезда к КТП	Земли сельскохозяйственного назначения	для ведения крестьянского хозяйства	для ведения крестьянского хозяйства	56:10:0709005:5 Собственность Советников Александр Николаевич; Аренда Николаев Олег Николаевич	438
37	56:10:0709005:5	:5/чзу3		Образование части земельного участка	временный	Площадка узла приема СОД	Земли сельскохозяйственного назначения	для ведения крестьянского хозяйства	для ведения крестьянского хозяйства	56:10:0709005:5 Собственность Советников Александр Николаевич; Аренда Николаев Олег Николаевич	822
38	56:10:0709005:5	:5/чзу4		Образование части земельного участка	временный	Проектируемый напорный нефтепровод	Земли сельскохозяйственного назначения	для ведения крестьянского хозяйства	для ведения крестьянского хозяйства	56:10:0709005:5 Собственность Советников Александр Николаевич; Аренда Николаев Олег Николаевич	1968
39	56:10:0709005:5	:5/чзу5		Образование части земельного участка	временный	Силовой электрический кабель до 1 кВ, Кабель КИПиА в транше	Земли сельскохозяйственного назначения	для ведения крестьянского хозяйства	для ведения крестьянского хозяйства	56:10:0709005:5 Собственность Советников Александр Николаевич; Аренда Николаев Олег Николаевич	340
40	56:10:0709005:5	:5/чзу6		Образование части земельного участка	временный	Трасса ВЛ-6 кВ	Земли сельскохозяйственного назначения	для ведения крестьянского хозяйства	для ведения крестьянского хозяйства	56:10:0709005:5 Собственность Советников Александр Николаевич; Аренда Николаев Олег Николаевич	206

41	56:10:0709005:5	:5/чзy7		Образование части земельного участка	временный	Трасса проезда к площадке узла приема СОД	Земли сельскохозяйственного назначения	для ведения крестьянского хозяйства	для ведения крестьянского хозяйства	56:10:0709005:5 Собственность Советников Александр Николаевич; Аренда Николаев Олег Николаевич	429
42	56:10:0709005:3У1	56:10:0709005:3У1		Образование 3У из земель, находящихся в гос.собственности или муниципальной собственности	временный	Трасса ВЛ-6 кВ	Земли сельскохозяйственного назначения	Сельскохозяйственное использование (1.0)	Сельскохозяйственно е использование (1.0)	56:10:0709005 Земли неразграниченной государственной собственности	10
43	56:30:0000000:101	:101/чзy1		Образование части земельного участка	временный	Монтажная площадка	Земли промышленности, энергетики, транспорта, связи, радиовещания, телевидения, информатики, земли для обеспечения космической деятельности, земли обороны, безопасности и земли иного специального назначения	размещение и эксплуатация объектов нефтяного комплекса	размещение и эксплуатация объектов нефтяного комплекса	56:30:1211001:34 (В составе 56:30:0000000:101) Земли неразграниченной государственной собственности; Аренда АО "Оренбургнефть"	150
44	56:30:0000000:1447	:1447/чзy1		Образование части земельного участка	временный	Нефтегазосборный трубопровод от АГЗУ-1 Баклановского месторождения (заменяемый участок)	Земли сельскохозяйственного назначения	Для сельскохозяйственного производства	Для сельскохозяйственно го производства	56:30:0000000:1447 Собственность Панин Сергей Юрьевич	274
45	56:30:0000000:1447	:1447/чзy2		Образование части земельного участка	временный	Проектируемый напорный нефтепровод	Земли сельскохозяйственного назначения	Для сельскохозяйственного производства	Для сельскохозяйственно го производства	56:30:0000000:1447 Собственность Панин Сергей Юрьевич	296
46	56:30:0000000:165	:165/чзy1		Образование части земельного участка	временный	Монтажная площадка	Земли сельскохозяйственного назначения	для сельскохозяйственного производства	для сельскохозяйственно го производства	56:30:0000000:165 Участники долевой собственности (ОДС); Аренда Митин Андрей Анатольевич	890
47	56:30:0000000:165	:165/чзy2		Образование части земельного участка	временный	Площадка забуривания пилотной скважины	Земли сельскохозяйственного назначения	для сельскохозяйственного производства	для сельскохозяйственно го производства	56:30:0000000:165 Участники долевой собственности (ОДС); Аренда Митин Андрей Анатольевич	894
48	56:30:0000000:165	:165/чзy3		Образование части земельного участка	временный	Проектируемый напорный нефтепровод	Земли сельскохозяйственного назначения	для сельскохозяйственного производства	для сельскохозяйственно го производства	56:30:0000000:165 Участники долевой собственности (ОДС); Аренда Митин Андрей Анатольевич	703
49	56:30:0000000:1776	:1776/чзy1		Образование части земельного участка	временный	Нефтегазосборный трубопровод от АГЗУ-1 Баклановского месторождения (заменяемый участок)	Земли сельскохозяйственного назначения	Для сельскохозяйственного производства	Для сельскохозяйственно го производства	56:30:0000000:1776 Собственность Лаптев Сергей Петрович	19
50	56:30:0000000:1776	:1776/чзy2		Образование части земельного участка	временный	Нефтегазосборный трубопровод от УПСВ Родинская (заменяемый участок)	Земли сельскохозяйственного назначения	Для сельскохозяйственного производства	Для сельскохозяйственно го производства	56:30:0000000:1776 Собственность Лаптев Сергей Петрович	87
51	56:30:0000000:1776	:1776/чзy3		Образование части земельного участка	временный	Площадка узла пуска СОД	Земли сельскохозяйственного назначения	Для сельскохозяйственного производства	Для сельскохозяйственно го производства	56:30:0000000:1776 Собственность Лаптев Сергей Петрович	5147
52	56:30:0000000:1776	:1776/чзy4		Образование части земельного участка	временный	Проектируемый напорный нефтепровод	Земли сельскохозяйственного назначения	Для сельскохозяйственного производства	Для сельскохозяйственно го производства	56:30:0000000:1776 Собственность Лаптев Сергей Петрович	2588
53	56:30:0000000:1776	:1776/чзy5		Образование части земельного участка	временный	Трасса проезда к площадке узла пуска СОД	Земли сельскохозяйственного назначения	Для сельскохозяйственного производства	Для сельскохозяйственно го производства	56:30:0000000:1776 Собственность Лаптев Сергей Петрович	768
54	56:30:0000000:22	:22/чзy1		Образование части земельного участка	временный	Демонтаж выводимых из эксплуатации участков нефтепровода	Земли сельскохозяйственного назначения	для сельскохозяйственного производства	для сельскохозяйственно го производства	56:30:0000000:22 Участники долевой собственности (ОДС)	499
55	56:30:0000000:22	:22/чзy2		Образование части земельного участка	временный	Проектируемый напорный нефтепровод	Земли сельскохозяйственного назначения	для сельскохозяйственного производства	для сельскохозяйственно го производства	56:30:0000000:22 Участники долевой собственности (ОДС)	4938
56	56:30:0000000:33	:33/чзy1		Образование части земельного участка	временный	Демонтаж выводимых из эксплуатации участков нефтепровода	Земли сельскохозяйственного назначения	Для сельскохозяйственного производства	Для сельскохозяйственно го производства	56:30:0000000:33 Участники долевой собственности (ОДС)	452
57	56:30:0000000:33	:33/чзy2		Образование части земельного участка	временный	Монтажная площадка	Земли сельскохозяйственного назначения	Для сельскохозяйственного производства	Для сельскохозяйственно го производства	56:30:0000000:33 Участники долевой собственности (ОДС)	2223
58	56:30:0000000:33	:33/чзy3		Образование части земельного участка	временный	Монтажная приемная площадка	Земли сельскохозяйственного назначения	Для сельскохозяйственного производства	Для сельскохозяйственно го производства	56:30:0000000:33 Участники долевой собственности (ОДС)	899
59	56:30:0000000:33	:33/чзy4		Образование части земельного участка	временный	Проектируемый напорный нефтепровод	Земли сельскохозяйственного назначения	Для сельскохозяйственного производства	Для сельскохозяйственно го производства	56:30:0000000:33 Участники долевой собственности (ОДС)	1525
60	56:30:0107003:10	:10/чзy1		Образование части земельного участка	временный	Нефтегазосборный трубопровод от АГЗУ-1 Баклановского месторождения (заменяемый участок)	Земли сельскохозяйственного назначения	Для сельскохозяйственного производства	Для сельскохозяйственно го производства	56:30:0107003:10 Собственность Митин Андрей Анатольевич	94
61	56:30:0107003:10	:10/чзy2		Образование части земельного участка	временный	Проектируемый напорный нефтепровод	Земли сельскохозяйственного назначения	Для сельскохозяйственного производства	Для сельскохозяйственно го производства	56:30:0107003:10 Собственность Митин Андрей Анатольевич	7665

62	56:30:0107003:8	:8/чзy1		Образование части земельного участка	временный	Проектируемый напорный нефтепровод	Земли сельскохозяйственного назначения	для сельскохозяйственного производства	для сельскохозяйственно го производства	56:30:0107003:8 Собственность Безрукова Ирина Александровна	2344
63	56:30:0107006:59	:59/чзy1		Образование части земельного участка	временный	Демонтаж выводимых из эксплуатации участков нефтепровода	Земли сельскохозяйственного назначения	для сельскохозяйственного производства	для сельскохозяйственно го производства	56:30:0107006:59 Собственность Трифонова Нина Алексеевна	21163
64	56:30:0107006:59	:59/чзy2		Образование части земельного участка	временный	Проектируемый напорный нефтепровод	Земли сельскохозяйственного назначения	для сельскохозяйственного производства	для сельскохозяйственно го производства	56:30:0107006:59 Собственность Трифонова Нина Алексеевна	8328
65	56:30:1211001:39	:39/чзy1		Образование части земельного участка	временный	Монтажная площадка	Земли сельскохозяйственного назначения	Для сельскохозяйственного производства	Для сельскохозяйственно го производства	56:30:1211001:39 Участники долевой собственности (ОДС); Аренда Старосельцев Владимир Николаевич	2009
66	56:14:0414009:3Y1	56:14:0414009:3Y1		Образование 3У из земель, находящихся в гос. собственности или муниципальной собственности	постоянный	Контрольно-измерительный пункт (Нефтегазосборный трубопровод от УПСВ Родинская (заменяемый участок))	Земли сельскохозяйственного назначения	Сельскохозяйственное использование (1.0)	Недропользование (код 6.1)	56:14:0414009 Земли неразграниченной государственной собственности	3
67	56:14:0414009:3Y2	56:14:0414009:3Y2		Образование 3У из земель, находящихся в гос. собственности или муниципальной собственности	постоянный	Опознавательный знак (нефтегазосборный трубопровод от УПСВ Родинская (заменяемый участок))	Земли сельскохозяйственного назначения	Сельскохозяйственное использование (1.0)	Недропользование (код 6.1)	56:14:0414009 Земли неразграниченной государственной собственности	5
68	56:14:0414009:3Y3	56:14:0414009:3Y3		Образование 3У из земель, находящихся в гос. собственности или муниципальной собственности	постоянный	Опознавательный знак (проектируемый напорный нефтепровод)	Земли сельскохозяйственного назначения	Сельскохозяйственное использование (1.0)	Недропользование (код 6.1)	56:14:0414009 Земли неразграниченной государственной собственности	2
69	56:14:0000000:2044	:2044:3Y1		Раздел земельного участка	постоянный	Контрольно-измерительный пункт (проектируемый напорный нефтепровод)	Земли сельскохозяйственного назначения	для сельскохозяйственного использования	Недропользование (код 6.1)	56:14:0000000:2044 Собственность МО Кинзельский сельсовет Красногвардейского района; Аренда Зуев Павел Николаевич	3
70	56:14:0000000:2044	:2044:3Y2		Раздел земельного участка	постоянный	Опознавательный знак (проектируемый напорный нефтепровод)	Земли сельскохозяйственного назначения	для сельскохозяйственного использования	Недропользование (код 6.1)	56:14:0000000:2044 Собственность МО Кинзельский сельсовет Красногвардейского района; Аренда Зуев Павел Николаевич	4
71	56:14:0000000:2133	:2133:3Y1		Раздел земельного участка	постоянный	Контрольно-измерительный пункт (проектируемый напорный нефтепровод)	Земли сельскохозяйственного назначения	для сельскохозяйственного использования	Недропользование (код 6.1)	56:14:0000000:2133 Собственность МО Кинзельский сельсовет Красногвардейского района; Аренда Зуев Павел Николаевич	2
72	56:14:0000000:2133	:2133:3Y2		Раздел земельного участка	постоянный	Опознавательный знак (проектируемый напорный нефтепровод)	Земли сельскохозяйственного назначения	для сельскохозяйственного использования	Недропользование (код 6.1)	56:14:0000000:2133 Собственность МО Кинзельский сельсовет Красногвардейского района; Аренда Зуев Павел Николаевич	6
73	56:14:0414009:47	:47:3Y1		Раздел земельного участка	постоянный	Контрольно-измерительный пункт (Нефтегазосборный трубопровод - врезка нефтепровода с АГЗУ-13)	Земли сельскохозяйственного назначения	для сельскохозяйственного использования	Недропользование (код 6.1)	56:14:0414009:47 Участники долевой собственности (ОДС); Аренда ООО "А7 АГРО"	1
74	56:14:0414009:47	:47:3Y2		Раздел земельного участка	постоянный	Контрольно-измерительный пункт (Нефтегазосборный трубопровод от АГЗУ-1 Баклановского месторождения (заменяемый участок))	Земли сельскохозяйственного назначения	для сельскохозяйственного использования	Недропользование (код 6.1)	56:14:0414009:47 Участники долевой собственности (ОДС); Аренда ООО "А7 АГРО"	3
75	56:14:0414009:47	:47:3Y3		Раздел земельного участка	постоянный	Контрольно-измерительный пункт (проектируемый напорный нефтепровод)	Земли сельскохозяйственного назначения	для сельскохозяйственного использования	Недропользование (код 6.1)	56:14:0414009:47 Участники долевой собственности (ОДС); Аренда ООО "А7 АГРО"	8
76	56:14:0414009:47	:47:3Y4		Раздел земельного участка	постоянный	Опознавательный знак (Нефтегазосборный трубопровод - врезка нефтепровода с АГЗУ-13)	Земли сельскохозяйственного назначения	для сельскохозяйственного использования	Недропользование (код 6.1)	56:14:0414009:47 Участники долевой собственности (ОДС); Аренда ООО "А7 АГРО"	1
77	56:14:0414009:47	:47:3Y5		Раздел земельного участка	постоянный	Опознавательный знак (нефтегазосборный трубопровод от АГЗУ-1 Баклановского месторождения (заменяемый участок))	Земли сельскохозяйственного назначения	для сельскохозяйственного использования	Недропользование (код 6.1)	56:14:0414009:47 Участники долевой собственности (ОДС); Аренда ООО "А7 АГРО"	3
78	56:14:0414009:47	:47:3Y6		Раздел земельного участка	постоянный	Опознавательный знак (проектируемый напорный нефтепровод)	Земли сельскохозяйственного назначения	для сельскохозяйственного использования	Недропользование (код 6.1)	56:14:0414009:47 Участники долевой собственности (ОДС); Аренда ООО "А7 АГРО"	10
79	56:14:0414009:47	:47:3Y7		Раздел земельного участка	постоянный	Узел переключения запорной арматуры ЗКЛ на врезке с АГЗУ-13	Земли сельскохозяйственного назначения	для сельскохозяйственного использования	Недропользование (код 6.1)	56:14:0414009:47 Участники долевой собственности (ОДС); Аренда ООО "А7 АГРО"	40
80	56:14:0414009:3Y4	56:14:0414009:3Y4		Образование 3У из земель, находящихся в гос. собственности или муниципальной собственности	временный	Демонтаж выводимых из эксплуатации участков нефтепровода	Земли сельскохозяйственного назначения	Сельскохозяйственное использование (1.0)	Сельскохозяйственно е использование (1.0)	56:14:0414009 Земли неразграниченной государственной собственности	4146
81	56:14:0414009:3Y5	56:14:0414009:3Y5		Образование 3У из земель, находящихся в гос. собственности или муниципальной собственности	временный	Нефтегазосборный трубопровод от АГЗУ-1 Баклановского месторождения (заменяемый участок)	Земли сельскохозяйственного назначения	Сельскохозяйственное использование (1.0)	Сельскохозяйственно е использование (1.0)	56:14:0414009 Земли неразграниченной государственной собственности	492

82	56:14:0414009:3У6	56:14:0414009:3У6		Образование 3У из земель, находящихся в гос.собственности или муниципальной собственности	временный	Нефтегазосборный трубопровод от УПСВ Родинская (заменяемый участок)	Земли сельскохозяйственного назначения	Сельскохозяйственное использование (1.0)	Сельскохозяйственно е использование (1.0)	56:14:0414009 Земли неразграниченной государственной собственности	1900
83	56:14:0414009:3У7	56:14:0414009:3У7		Образование 3У из земель, находящихся в гос.собственности или муниципальной собственности	временный	Площадка узла пуска СОД	Земли сельскохозяйственного назначения	Сельскохозяйственное использование (1.0)	Сельскохозяйственно е использование (1.0)	56:14:0414009 Земли неразграниченной государственной собственности	750
84	56:14:0414009:3У8	56:14:0414009:3У8		Образование 3У из земель, находящихся в гос.собственности или муниципальной собственности	временный	Проектируемый напорный нефтепровод	Земли сельскохозяйственного назначения	Сельскохозяйственное использование (1.0)	Сельскохозяйственно е использование (1.0)	56:14:0414009 Земли неразграниченной государственной собственности	3904
85	56:14:0000000:1235	:1235/чзу1		Образование части земельного участка	временный	Нефтегазосборный трубопровод от АГЗУ-1 Баклановского месторождения (заменяемый участок)	Земли промышленности, энергетики, транспорта, связи, радиовещания, телевидения, информатики, земли для обеспечения космической деятельности, земли обороны, безопасности и земли иного специального назначения	для размещения воздушных линий электропередачи, наземных сооружений кабельных линий элетропередачи	для размещения воздушных линий электропередачи, наземных сооружений кабельных линий элетропередачи	56:14:0000000:1235 Земли неразграниченной государственной собственности; Аренда АО "Оренбургнефть"	4
86	56:14:0000000:1235	:1235/чзу2		Образование части земельного участка	временный	Нефтегазосборный трубопровод от УПСВ Родинская (заменяемый участок)	Земли промышленности, энергетики, транспорта, связи, радиовещания, телевидения, информатики, земли для обеспечения космической деятельности, земли обороны, безопасности и земли иного специального назначения	для размещения воздушных линий электропередачи, наземных сооружений кабельных линий элетропередачи	для размещения воздушных линий электропередачи, наземных сооружений кабельных линий элетропередачи	56:14:0000000:1235 Земли неразграниченной государственной собственности; Аренда АО "Оренбургнефть"	4
87	56:14:0000000:1235	:1235/чзу3		Образование части земельного участка	временный	Проектируемый напорный нефтепровод	Земли промышленности, энергетики, транспорта, связи, радиовещания, телевидения, информатики, земли для обеспечения космической деятельности, земли обороны, безопасности и земли иного специального назначения	для размещения воздушных линий электропередачи, наземных сооружений кабельных линий элетропередачи	для размещения воздушных линий электропередачи, наземных сооружений кабельных линий элетропередачи	56:14:0000000:1235 Земли неразграниченной государственной собственности; Аренда, АО "Оренбургнефть"	4
88	56:14:0000000:2044	:2044/чзу1		Образование части земельного участка	временный	Демонтаж выводимых из эксплуатации участков нефтепровода	Земли сельскохозяйственного назначения	для сельскохозяйственного использования	для сельскохозяйственно го использования	56:14:0000000:2044 Собственность МО Кинзельский сельсовет Красногвардейского района; Аренда Зуев Павел Николаевич	1986
89	56:14:0000000:2044	:2044/чзу2		Образование части земельного участка	временный	Проектируемый напорный нефтепровод	Земли сельскохозяйственного назначения	для сельскохозяйственного использования	для сельскохозяйственно го использования	56:14:0000000:2044 Собственность МО Кинзельский сельсовет Красногвардейского района; Аренда Зуев Павел Николаевич	46392
90	56:14:0000000:2133	:2133/чзу1		Образование части земельного участка	временный	Проектируемый напорный нефтепровод	Земли сельскохозяйственного назначения	для сельскохозяйственного использования	для сельскохозяйственно го использования	56:14:0000000:2133 Собственность МО Кинзельский сельсовет Красногвардейского района; Аренда Зуев Павел Николаевич	9606
91	56:14:0414009:10	:10/чзу1		Образование части земельного участка	временный	Проектируемый напорный нефтепровод	Земли промышленности, энергетики, транспорта, связи, радиовещания, телевидения, информатики, земли для обеспечения космической деятельности, земли обороны, безопасности и земли иного специального назначения	Для промышленных целей	Для промышленных целей	56:14:0414009:10 Земли неразграниченной государственной собственности; Аренда АО "Оренбургнефть"	203
92	56:14:0414009:4	:4/чзу1		Образование части земельного участка	временный	Демонтаж выводимых из эксплуатации участков нефтепровода	Земли промышленности, энергетики, транспорта, связи, радиовещания, телевидения, информатики, земли для обеспечения космической деятельности, земли обороны, безопасности и земли иного специального назначения	Для промышленных целей	Для промышленных целей	56:14:0414009:4 Земли неразграниченной государственной собственности; Аренда АО "Оренбургнефть"	333
93	56:14:0414009:4	:4/чзу2		Образование части земельного участка	временный	Нефтегазосборный трубопровод от АГЗУ-1 Баклановского месторождения (заменяемый участок)	Земли промышленности, энергетики, транспорта, связи, радиовещания, телевидения, информатики, земли для обеспечения космической деятельности, земли обороны, безопасности и земли иного специального назначения	Для промышленных целей	Для промышленных целей	56:14:0414009:4 Земли неразграниченной государственной собственности; Аренда АО "Оренбургнефть"	181
94	56:14:0414009:4	:4/чзу3		Образование части земельного участка	временный	Нефтегазосборный трубопровод от УПСВ Родинская (заменяемый участок)	Земли промышленности, энергетики, транспорта, связи, радиовещания, телевидения, информатики, земли для обеспечения космической деятельности, земли обороны, безопасности и земли иного специального назначения	Для промышленных целей	Для промышленных целей	56:14:0414009:4 Земли неразграниченной государственной собственности; Аренда АО "Оренбургнефть"	193
95	56:14:0414009:47	:47/чзу1		Образование части земельного участка	временный	Демонтаж выводимых из эксплуатации участков нефтепровода	Земли сельскохозяйственного назначения	для сельскохозяйственного использования	для сельскохозяйственно го использования	56:14:0414009:47 Участники долевой собственности (ОДС); Аренда ООО "А7 АГРО"	82

96	56:14:0414009:47	:47/чзу2		Образование части земельного участка	временный	Нефтегазосборный трубопровод - врезка нефтепровода с АГЗУ-13	Земли сельскохозяйственного назначения	для сельскохозяйственного использования	для сельскохозяйственно го использования	56:14:0414009:47 Участники долевой собственности (ОДС); Аренда ООО "А7 АГРО"	585
97	56:14:0414009:47	:47/чзу3		Образование части земельного участка	временный	Нефтегазосборный трубопровод от АГЗУ-1 Баклановского месторождения (заменяемый участок)	Земли сельскохозяйственного назначения	для сельскохозяйственного использования	для сельскохозяйственно го использования	56:14:0414009:47 Участники долевой собственности (ОДС); Аренда ООО "А7 АГРО"	1483
98	56:14:0414009:47	:47/чзу4		Образование части земельного участка	временный	Проектируемый напорный нефтепровод	Земли сельскохозяйственного назначения	для сельскохозяйственного использования	для сельскохозяйственно го использования	56:14:0414009:47 Участники долевой собственности (ОДС); Аренда ООО "А7 АГРО"	15349
99	56:14:0414009:6	:6/чзу1		Образование части земельного участка	временный	Нефтегазосборный трубопровод - врезка нефтепровода с АГЗУ-13	Земли промышленности, энергетики, транспорта, связи, радиовещания, телевидения, информатики, земли для обеспечения космической деятельности, земли обороны, безопасности и земли иного специального назначения	Для промышленных целей	Для промышленных целей	56:14:0414009:6 Земли неразграниченной государственной собственности; Аренда АО "Оренбургнефть"	73
100	56:14:0414009:6	:6/чзу2		Образование части земельного участка	временный	Проектируемый напорный нефтепровод	Земли промышленности, энергетики, транспорта, связи, радиовещания, телевидения, информатики, земли для обеспечения космической деятельности, земли обороны, безопасности и земли иного специального назначения	Для промышленных целей	Для промышленных целей	56:14:0414009:6 Земли неразграниченной государственной собственности; Аренда АО "Оренбургнефть"	195

ИТОГО: 161308,0
кв.м.

48	159°47'1"	3,36	545095,94	1366213,84
49	170°36'22"	2,76	545097,10	1366210,69
50	181°17'54"	3,53	545097,55	1366207,97
51	197°34'29"	5,27	545097,47	1366204,44
52	114°2'17"	16,94	545095,88	1366199,42
53	30°25'27"	4,92	545111,35	1366192,52
54	44°39'25"	3,54	545113,84	1366196,76
55	59°3'28"	4,57	545116,33	1366199,28
56	74°28'7"	4,18	545120,25	1366201,63
57	90°49'33"	5,55	545124,28	1366202,75
58	294°1'31"	4,64	545129,83	1366202,67
59	294°0'2"	38,28	545125,59	1366204,56
46	129°48'20"	2,58	545090,62	1366220,13
№ 6				
Кадастровый квартал:			56:10:0709005	
Кадастровый номер:			56:10:0709005:5	
Образуемый ЗУ:			:5:ЗУ5	
Площадь кв.м.:			295	
Правообладатель. Вид права:			56:10:0709005:5 Собственность Советников Александр Николаевич; Аренда Николаев Олег Николаевич	
Разрешенное использование:			Недропользование (код 6.1)	
Назначение (сооружение):			Площадка узла приема СОД	
№ точки	Дирекционны й	Расстоян ие,	Координаты	
сквозной	угол	м	X	Y
14	89°19'18"	7,6	544996,39	1366187,36
9	89°20'39"	6,99	545003,99	1366187,45
60	90°0'0"	0,4	545010,98	1366187,53
61	359°7'26"	17	545011,38	1366187,53
62	270°47'5"	1,46	545011,12	1366204,53
63	270°39'29"	15,67	545009,66	1366204,55
64	179°8'36"	17,39	544993,99	1366204,73
65	89°27'52"	2,14	544994,25	1366187,34
14	89°19'18"	7,6	544996,39	1366187,36
№ 7				
Кадастровый квартал:			56:10:0709005	
Кадастровый номер:			56:10:0709005:5	
Образуемый ЗУ:			:5:ЗУ6	
Площадь кв.м.:			1016	
Правообладатель. Вид права:			56:10:0709005:5 Собственность Советников Александр Николаевич; Аренда Николаев Олег Николаевич	
Разрешенное использование:			Недропользование (код 6.1)	
Назначение (сооружение):			Трасса проезда к площадке узла приема СОД	
№ точки	Дирекционны й	Расстоян ие,	Координаты	
сквозной	угол	м	X	Y
63	359°1'56"	2,96	545009,66	1366204,55
66	282°33'9"	2,62	545009,61	1366207,51
67	307°52'30"	2,62	545007,05	1366208,08
68	333°14'22"	2,62	545004,98	1366209,69
69	353°27'35"	1,58	545003,80	1366212,03
70	0°48'52"	4,22	545003,62	1366213,60
71	0°48'37"	7,07	545003,68	1366217,82
72	0°55'33"	5,57	545003,78	1366224,89
73	0°50'46"	12,19	545003,87	1366230,46
74	16°59'40"	4,28	545004,05	1366242,65
75	36°31'15"	4,27	545005,30	1366246,74
76	56°14'9"	4,28	545007,84	1366250,17
77	75°53'55"	4,27	545011,40	1366252,55
78	95°38'38"	4,27	545015,54	1366253,59
79	107°25'5"	1,07	545019,79	1366253,17
80	20°29'20"	3	545020,81	1366252,85
81	298°20'49"	26,9	545021,86	1366255,66
82	290°9'18"	13,38	544998,19	1366268,43
83	207°14'24"	3,04	544985,63	1366273,04
84	127°37'7"	4,9	544984,24	1366270,34
85	147°30'39"	4,9	544988,12	1366267,35
86	167°43'31"	4,89	544990,75	1366263,22
87	180°52'33"	40,55	544991,79	1366258,44
88	180°54'49"	13,17	544991,17	1366217,89

89	89°48'39"	3,03	544990,96	1366204,72
64	90°39'29"	15,67	544993,99	1366204,73
63	359°1'56"	2,96	545009,66	1366204,55
№ 8				
Кадастровый квартал:			56:10:0709005	
Кадастровый номер:			56:10:0709005:5	
Образуемый ЗУ:			:5:ЗУ7	
Площадь кв.м.:			218	
Правообладатель. Вид права:			56:10:0709005:5 Собственность Советников Александр Николаевич; Аренда Николаев Олег Николаевич	
Разрешенное использование:			Недропользование (код 6.1)	
Назначение (сооружение):			Узел приема СОД	
№ точки	Дирекционны й	Расстоян ие,	Координаты	
сквозной	угол	м	X	Y
90	359°7'45"	25	545020,10	1366179,77
91	269°8'2"	8,6	545019,72	1366204,77
92	180°0'0"	0,11	545011,12	1366204,64
62	179°7'26"	17	545011,12	1366204,53
61	270°0'0"	0,4	545011,38	1366187,53
60	179°7'47"	7,9	545010,98	1366187,53
93	89°6'32"	9	545011,10	1366179,63
90	359°7'45"	25	545020,10	1366179,77
№ 9				
Кадастровый квартал:			56:30:0107003	
Кадастровый номер:			56:30:0000000:1447	
Образуемый ЗУ:			:1447:ЗУ1	
Площадь кв.м.:			2	
Правообладатель. Вид права:			56:30:0000000:1447 Собственность Панин Сергей Юрьевич	
Разрешенное использование:			Недропользование (код 6.1)	
Назначение (сооружение):			Опознавательный знак (нефтегазосборный трубопровод от АГЗУ-1 Баклановского месторождения (заменяемый участок))	
№ точки	Дирекционны й	Расстоян ие,	Координаты	
сквозной	угол	м	X	Y
94	171°52'12"	0,57	531119,05	1371861,85
95	172°3'24"	0,43	531119,13	1371861,29
96	261°57'3"	1	531119,19	1371860,86
97	351°57'3"	1	531118,20	1371860,72
98	81°52'12"	0,71	531118,06	1371861,71
99	82°8'48"	0,29	531118,76	1371861,81
94	171°52'12"	0,57	531119,05	1371861,85
100	172°35'35"	1,01	531135,66	1371861,89
101	262°26'37"	0,99	531135,79	1371860,89
102	351°57'3"	1	531134,81	1371860,76
103	81°57'3"	1	531134,67	1371861,75
100	172°35'35"	1,01	531135,66	1371861,89
№ 10				
Кадастровый квартал:			56:30:1211001	
Кадастровый номер:			56:30:0000000:165	
Образуемый ЗУ:			:165:ЗУ1	
Площадь кв.м.:			2	
Правообладатель. Вид права:			56:30:0000000:165 Участники долевой собственности (ОДС); Аренда Митин Андрей Анатольевич	
Разрешенное использование:			Недропользование (код 6.1)	
Назначение (сооружение):			Опознавательный знак (проектируемый напорный нефтепровод)	
№ точки	Дирекционны й	Расстоян ие,	Координаты	
сквозной	угол	м	X	Y
104	120°10'25"	0,99	534816,91	1369290,20
105	209°53'11"	1	534817,77	1369289,70
106	300°22'45"	1,01	534817,27	1369288,83
107	30°40'8"	1	534816,40	1369289,34

104	120°10'25"	0,99	534816,91	1369290,20
108	120°10'25"	0,99	534836,55	1369302,87
109	209°53'11"	1	534837,41	1369302,37
110	300°10'25"	0,99	534836,91	1369301,50
111	29°53'11"	1	534836,05	1369302,00
108	120°10'25"	0,99	534836,55	1369302,87
№ 11				
Кадастровый квартал:			56:30:1211001	
Кадастровый номер:			56:30:0000000:165	
Образуемый ЗУ:			:165:ЗУ2	
Площадь кв.м.:			32	
Правообладатель. Вид права:			56:30:0000000:165 Участники долевой собственности (ОДС); Аренда Митин Андрей Анатольевич	
Разрешенное использование:			Недропользование (код 6.1)	
Назначение (сооружение):			УЗА №208а (перенос)	
№ точки	Дирекционный	Расстояние,	Координаты	
сквозной	угол	м	X	Y
112	52°34'58"	9	534823,56	1369291,16
113	322°25'53"	0,66	534830,71	1369296,63
114	322°33'59"	2,85	534830,31	1369297,15
115	232°34'58"	9	534828,58	1369299,41
116	142°29'32"	2,87	534821,43	1369293,94
117	142°45'55"	0,63	534823,18	1369291,66
112	52°34'58"	9	534823,56	1369291,16
№ 12				
Кадастровый квартал:			56:30:0107003	
Кадастровый номер:			56:30:0000000:1776	
Образуемый ЗУ:			:1776:ЗУ1	
Площадь кв.м.:			32	
Правообладатель. Вид права:			56:30:0000000:1776 Собственность Лаптев Сергей Петрович	
Разрешенное использование:			Недропользование (код 6.1)	
Назначение (сооружение):			Дренажная емкость	
№ точки	Дирекционный	Расстояние,	Координаты	
сквозной	угол	м	X	Y
118	179°24'53"	7,83	531221,57	1371789,61
119	90°0'0"	1,72	531221,65	1371781,78
120	359°30'45"	2,35	531223,37	1371781,78
121	89°28'33"	3,28	531223,35	1371784,13
122	359°22'30"	5,5	531226,63	1371784,16
123	269°25'37"	5	531226,57	1371789,66
118	179°24'53"	7,83	531221,57	1371789,61
№ 13				
Кадастровый квартал:			56:30:0107003	
Кадастровый номер:			56:30:0000000:1776	
Образуемый ЗУ:			:1776:ЗУ2	
Площадь кв.м.:			1	
Правообладатель. Вид права:			56:30:0000000:1776 Собственность Лаптев Сергей Петрович	
Разрешенное использование:			Недропользование (код 6.1)	
Назначение (сооружение):			Контрольно-измерительный пункт (Нефтегазосборный трубопровод от УПСВ Родинская (заменяемый участок))	
№ точки	Дирекционный	Расстояние,	Координаты	
сквозной	угол	м	X	Y
124	268°15'51"	0,99	531202,51	1371828,27
125	178°51'15"	1	531201,52	1371828,24
126	88°17'55"	1,01	531201,54	1371827,24
127	357°42'34"	1	531202,55	1371827,27
124	268°15'51"	0,99	531202,51	1371828,27
№ 14				
Кадастровый квартал:			56:30:0107003	
Кадастровый номер:			56:30:0000000:1776	
Образуемый ЗУ:			:1776:ЗУ3	
Площадь кв.м.:			1	
Правообладатель. Вид права:			56:30:0000000:1776	

			Собственность Лаптев Сергей Петрович	
Разрешенное использование:			Недропользование (код 6.1)	
Назначение (сооружение):			Контрольно-измерительный пункт (проектируемый напорный нефтепровод)	
№ точки	Дирекционный	Расстояние,	Координаты	
сквозной	угол	м	X	Y
128	225°24'23"	1	531125,67	1371827,39
129	135°24'23"	1	531124,96	1371826,69
130	45°48'25"	1	531125,66	1371825,98
131	315°0'0"	1	531126,38	1371826,68
128	225°24'23"	1	531125,67	1371827,39
№ 15				
Кадастровый квартал:			56:30:0107003	
Кадастровый номер:			56:30:0000000:1776	
Образуемый ЗУ:			:1776:ЗУ4	
Площадь кв.м.:			2	
Правообладатель. Вид права:			56:30:0000000:1776 Собственность Лаптев Сергей Петрович	
Разрешенное использование:			Недропользование (код 6.1)	
Назначение (сооружение):			Опознавательный знак	
№ точки	Дирекционный	Расстояние,	Координаты	
сквозной	угол	м	X	Y
132	141°4'21"	1	531232,26	1371803,41
133	231°4'21"	1	531232,89	1371802,63
134	321°4'21"	1	531232,11	1371802,00
135	51°4'21"	1	531231,48	1371802,78
132	141°4'21"	1	531232,26	1371803,41
136	141°4'21"	1	531236,32	1371811,34
137	231°31'11"	1	531236,95	1371810,56
138	321°31'11"	1	531236,17	1371809,94
139	51°9'33"	0,99	531235,55	1371810,72
136	141°4'21"	1	531236,32	1371811,34
№ 16				
Кадастровый квартал:			56:30:0107003	
Кадастровый номер:			56:30:0000000:1776	
Образуемый ЗУ:			:1776:ЗУ5	
Площадь кв.м.:			1	
Правообладатель. Вид права:			56:30:0000000:1776 Собственность Лаптев Сергей Петрович	
Разрешенное использование:			Недропользование (код 6.1)	
Назначение (сооружение):			Опознавательный знак (НГС от АГЗУ-1 Баклановского мр.(заменяемый участок))	
№ точки	Дирекционный	Расстояние,	Координаты	
сквозной	угол	м	X	Y
140	171°57'3"	1	531118,13	1371851,37
141	82°1'49"	1,01	531118,27	1371850,38
142	351°52'12"	0,99	531119,27	1371850,52
143	262°35'35"	1,01	531119,13	1371851,50
140	171°57'3"	1	531118,13	1371851,37
№ 17				
Кадастровый квартал:			56:30:0107003	
Кадастровый номер:			56:30:0000000:1776	
Образуемый ЗУ:			:1776:ЗУ6	
Площадь кв.м.:			1	
Правообладатель. Вид права:			56:30:0000000:1776 Собственность Лаптев Сергей Петрович	
Разрешенное использование:			Недропользование (код 6.1)	
Назначение (сооружение):			Опознавательный знак (нефтегазосборный трубопровод от АГЗУ-1 Баклановского месторождения (заменяемый участок))	
№ точки	Дирекционный	Расстояние,	Координаты	

сквозной	угол	м	X	Y
144	300°10'25"	0,99	531119,37	1371844,25
145	209°53'11"	1	531118,51	1371844,75
146	119°53'11"	1	531118,01	1371843,88
147	29°23'20"	1	531118,88	1371843,38
144	300°10'25"	0,99	531119,37	1371844,25
№ 18				
Кадастровый квартал:			56:30:0107003	
Кадастровый номер:			56:30:0000000:1776	
Образуемый ЗУ:			:1776:3У7	
Площадь кв.м.:			4	
Правообладатель. Вид права:			56:30:0000000:1776 Собственность Лаптев Сергей Петрович	
Разрешенное использование:			Недропользование (код 6.1)	
Назначение (сооружение):			Опознавательный знак (проектируемый напорный нефтепровод)	
№ точки	Дирекционны й	Расстоян ие,	Координаты	
сквозной	угол	м	X	Y
148	141°9'33"	0,99	531148,67	1371802,68
149	230°42'38"	0,99	531149,29	1371801,91
150	321°4'21"	1	531148,52	1371801,28
151	51°31'11"	1	531147,89	1371802,06
148	141°9'33"	0,99	531148,67	1371802,68
152	141°4'21"	1	531118,92	1371832,68
153	231°4'21"	1	531119,55	1371831,90
154	321°4'21"	1	531118,77	1371831,27
155	51°4'21"	1	531118,14	1371832,05
152	141°4'21"	1	531118,92	1371832,68
156	141°31'11"	1	531116,90	1371834,64
157	231°31'11"	1	531117,52	1371833,86
158	321°31'11"	1	531116,74	1371833,24
159	51°31'11"	1	531116,12	1371834,02
156	141°31'11"	1	531116,90	1371834,64
160	120°10'25"	0,99	531103,88	1371847,56
161	209°40'23"	0,99	531104,74	1371847,06
162	299°53'11"	1	531104,25	1371846,20
163	30°10'25"	0,99	531103,38	1371846,70
160	120°10'25"	0,99	531103,88	1371847,56
№ 19				
Кадастровый квартал:			56:30:0107003	
Кадастровый номер:			56:30:0000000:1776	
Образуемый ЗУ:			:1776:3У8	
Площадь кв.м.:			318	
Правообладатель. Вид права:			56:30:0000000:1776 Собственность Лаптев Сергей Петрович	
Разрешенное использование:			Недропользование (код 6.1)	
Назначение (сооружение):			Площадка узла пуска СОД	
№ точки	Дирекционны й	Расстоян ие,	Координаты	
сквозной	угол	м	X	Y
164	89°35'44"	8,5	531204,69	1371777,75
165	89°35'44"	8,5	531213,19	1371777,81
166	359°24'50"	3,91	531221,69	1371777,87
119	359°24'53"	7,83	531221,65	1371781,78
118	359°25'37"	7	531221,57	1371789,61
167	269°23'29"	16	531221,50	1371796,61
168	269°25'37"	1	531205,50	1371796,44
169	179°25'2"	18,68	531204,50	1371796,43
164	89°35'44"	8,5	531204,69	1371777,75
№ 20				
Кадастровый квартал:			56:30:0107003	
Кадастровый номер:			56:30:0000000:1776	
Образуемый ЗУ:			:1776:3У9	
Площадь кв.м.:			1892	
Правообладатель. Вид права:			56:30:0000000:1776 Собственность Лаптев Сергей Петрович	
Разрешенное использование:			Недропользование (код 6.1)	
Назначение (сооружение):			Трасса проезда к площадке узла пуска СОД	
№ точки	Дирекционны	Расстоян	Координаты	

сквозной	й	ие,	X	Y
170	89°50'7"	41,72	531171,50	1371774,72
171	359°25'17"	2,97	531213,22	1371774,84
165	269°35'44"	8,5	531213,19	1371777,81
164	359°25'2"	18,68	531204,69	1371777,75
169	269°37'0"	2,99	531204,50	1371796,43
172	179°50'25"	3,59	531201,51	1371796,41
173	196°7'13"	1,8	531201,52	1371792,82
174	204°26'38"	1,33	531201,02	1371791,09
175	224°36'46"	2,09	531200,47	1371789,88
176	249°42'9"	3,11	531199,00	1371788,39
177	269°47'32"	24,81	531196,08	1371787,31
178	269°50'14"	38,69	531171,27	1371787,22
179	279°30'34"	7,99	531132,58	1371787,11
180	298°52'25"	7,99	531124,70	1371788,43
181	313°29'5"	4,01	531117,70	1371792,29
182	318°14'40"	15,99	531114,79	1371795,05
183	331°55'39"	4,42	531104,14	1371806,98
184	352°11'59"	4,42	531102,06	1371810,88
185	12°39'18"	4,43	531101,46	1371815,26
186	33°4'42"	4,42	531102,43	1371819,58
187	50°57'52"	3,33	531104,84	1371823,28
188	328°38'34"	3	531107,43	1371825,38
189	245°13'29"	36,08	531105,87	1371827,94
190	162°57'12"	3	531073,11	1371812,82
191	75°43'39"	1,18	531073,99	1371809,95
192	87°33'11"	4,68	531075,13	1371810,24
193	107°7'15"	4,69	531079,81	1371810,44
194	126°44'51"	4,68	531084,29	1371809,06
195	138°16'6"	26,17	531088,04	1371806,26
196	133°24'45"	6,13	531105,46	1371786,73
197	118°52'36"	12,2	531109,91	1371782,52
198	99°31'55"	12,2	531120,59	1371776,63
199	89°50'16"	38,88	531132,62	1371774,61
170	89°50'7"	41,72	531171,50	1371774,72
№ 21				
Кадастровый квартал:			56:30:0107003	
Кадастровый номер:			56:30:0000000:1776	
Образуемый ЗУ:			:1776:3У10	
Площадь кв.м.:			23	
Правообладатель. Вид права:			56:30:0000000:1776 Собственность Лаптев Сергей Петрович	
Разрешенное использование:			Недропользование (код 6.1)	
Назначение (сооружение):			УЗА ЗКП №207	
№ точки	Дирекционны й	Расстоян ие,	Координаты	
сквозной	угол	м	X	Y
200	89°31'21"	3,6	531200,52	1371802,00
201	359°27'46"	6,4	531204,12	1371802,03
202	269°21'48"	3,6	531204,06	1371808,43
203	179°27'43"	6,39	531200,46	1371808,39
200	89°31'21"	3,6	531200,52	1371802,00
№ 22				
Кадастровый квартал:			56:30:0107003	
Кадастровый номер:			56:30:0000000:1776	
Образуемый ЗУ:			:1776:3У11	
Площадь кв.м.:			40	
Правообладатель. Вид права:			56:30:0000000:1776 Собственность Лаптев Сергей Петрович	
Разрешенное использование:			Недропользование (код 6.1)	
Назначение (сооружение):			Узел подключения трубопровода от АГЗУ-1 Баклановского месторождения	
№ точки	Дирекционны й	Расстоян ие,	Координаты	
сквозной	угол	м	X	Y
204	313°10'54"	3,57	531112,33	1371841,76
205	223°8'42"	3,49	531109,73	1371844,20
206	133°21'48"	3,47	531107,34	1371841,65
207	133°10'17"	5,54	531109,86	1371839,27
208	43°8'42"	3,49	531113,90	1371835,48
209	313°24'32"	2,04	531116,29	1371838,03
210	43°7'56"	2,6	531114,81	1371839,43
211	313°5'27"	3,4	531116,59	1371841,33
212	223°16'60"	2,6	531114,11	1371843,65

204	313°10'54"	3,57	531112,33	1371841,76
№ 23				
Кадастровый квартал:			56:30:0107003	
Кадастровый номер:			56:30:0000000:1776	
Образуемый ЗУ:			:1776:ЗУ12	
Площадь кв.м.:			220	
Правообладатель. Вид права:			56:30:0000000:1776 Собственность Лаптев Сергей Петрович	
Разрешенное использование:			Недропользование (код 6.1)	
Назначение (сооружение):			Узел пуска СОД	
№ точки	Дирекционны й	Расстоян ие,	Координаты	
сквозной	угол	м	X	Y
168	89°23'29"	16	531205,50	1371796,44
167	89°27'39"	8,5	531221,50	1371796,61
213	359°25'37"	9	531230,00	1371796,69
214	269°24'48"	24,41	531229,91	1371805,69
215	180°0'0"	9	531205,50	1371805,44
168	89°23'29"	16	531205,50	1371796,44
№ 24				
Кадастровый квартал:			56:30:0107003	
Кадастровый номер:			56:30:0000000:22	
Образуемый ЗУ:			:22:ЗУ1	
Площадь кв.м.:			1	
Правообладатель. Вид права:			56:30:0000000:22 Участники долевой собственности (ОДС)	
Разрешенное использование:			Недропользование (код 6.1)	
Назначение (сооружение):			Контрольно- измерительный пункт (проектируемый напорный нефтепровод)	
№ точки	Дирекционны й	Расстоян ие,	Координаты	
сквозной	угол	м	X	Y
216	299°53'11"	1	530576,66	1372141,16
217	209°53'11"	1	530575,79	1372141,66
218	119°53'11"	1	530575,29	1372140,79
219	29°53'11"	1	530576,16	1372140,29
216	299°53'11"	1	530576,66	1372141,16
№ 25				
Кадастровый квартал:			56:30:0107006	
Кадастровый номер:			56:30:0000000:22	
Образуемый ЗУ:			:22:ЗУ2	
Площадь кв.м.:			1	
Правообладатель. Вид права:			56:30:0000000:22 Участники долевой собственности (ОДС)	
Разрешенное использование:			Недропользование (код 6.1)	
Назначение (сооружение):			Опознавательный знак (проектируемый напорный нефтепровод)	
№ точки	Дирекционны й	Расстоян ие,	Координаты	
сквозной	угол	м	X	Y
220	292°26'34"	1	528577,64	1373255,72
221	203°11'55"	0,99	528576,72	1373256,10
222	112°45'4"	1,01	528576,33	1373255,19
223	22°26'34"	1	528577,26	1373254,80
220	292°26'34"	1	528577,64	1373255,72
№ 26				
Кадастровый квартал:			56:30:1211001	
Кадастровый номер:			56:30:0000000:33	
Образуемый ЗУ:			:33:ЗУ1	
Площадь кв.м.:			2	
Правообладатель. Вид права:			56:30:0000000:33 Участники долевой собственности (ОДС)	
Разрешенное использование:			Недропользование (код 6.1)	
Назначение (сооружение):			Опознавательный знак (проектируемый напорный нефтепровод)	
№ точки	Дирекционны й	Расстоян ие,	Координаты	
сквозной	угол	м	X	Y
224	119°23'20"	1	534995,79	1369055,76

225	210°22'45"	1,01	534996,66	1369055,27
226	300°10'25"	0,99	534996,15	1369054,40
227	30°10'25"	0,99	534995,29	1369054,90
224	119°23'20"	1	534995,79	1369055,76
228	120°10'25"	0,99	535032,97	1369093,45
229	209°53'11"	1	535033,83	1369092,95
230	299°53'11"	1	535033,33	1369092,08
231	30°22'45"	1,01	535032,46	1369092,58
228	120°10'25"	0,99	535032,97	1369093,45
№ 27				
Кадастровый квартал:			56:30:1211001	
Кадастровый номер:			56:30:0000000:33	
Образуемый ЗУ:			:33:ЗУ2	
Площадь кв.м.:			31	
Правообладатель. Вид права:			56:30:0000000:33 Участники долевой собственности (ОДС)	
Разрешенное использование:			Недропользование (код 6.1)	
Назначение (сооружение):			УЗА №208 (замена)	
№ точки	Дирекционны й	Расстоян ие,	Координаты	
сквозной	угол	м	X	Y
232	52°40'19"	9	535012,29	1369066,52
233	322°40'16"	3,5	535019,45	1369071,98
234	232°43'21"	9	535017,33	1369074,76
235	142°46'13"	3,5	535010,17	1369069,31
232	52°40'19"	9	535012,29	1369066,52
№ 28				
Кадастровый квартал:			56:30:0107003	
Кадастровый номер:			56:30:0107003:10	
Образуемый ЗУ:			:10:ЗУ1	
Площадь кв.м.:			1	
Правообладатель. Вид права:			56:30:0107003:10 Собственность Митин Андрей Анатольевич	
Разрешенное использование:			Недропользование (код 6.1)	
Назначение (сооружение):			Контрольно- измерительный пункт (проектируемый напорный нефтепровод)	
№ точки	Дирекционны й	Расстоян ие,	Координаты	
сквозной	угол	м	X	Y
236	299°53'11"	1	531093,36	1371858,51
237	210°10'25"	0,99	531092,49	1371859,01
238	119°53'11"	1	531091,99	1371858,15
239	30°10'25"	0,99	531092,86	1371857,65
236	299°53'11"	1	531093,36	1371858,51
№ 29				
Кадастровый квартал:			56:30:0107003	
Кадастровый номер:			56:30:0107003:10	
Образуемый ЗУ:			:10:ЗУ2	
Площадь кв.м.:			3	
Правообладатель. Вид права:			56:30:0107003:10 Собственность Митин Андрей Анатольевич	
Разрешенное использование:			Недропользование (код 6.1)	
Назначение (сооружение):			Опознавательный знак (проектируемый напорный нефтепровод)	
№ точки	Дирекционны й	Расстоян ие,	Координаты	
сквозной	угол	м	X	Y
240	119°53'11"	1	531090,82	1371858,31
241	210°22'45"	1,01	531091,69	1371857,81
242	300°40'8"	1	531091,18	1371856,94
243	30°10'25"	0,99	531090,32	1371857,45
240	119°53'11"	1	531090,82	1371858,31
244	120°10'25"	0,99	531057,13	1371873,81
245	209°53'11"	1	531057,99	1371873,31
246	299°53'11"	1	531057,49	1371872,44
247	30°22'45"	1,01	531056,62	1371872,94
244	120°10'25"	0,99	531057,13	1371873,81
248	119°53'11"	1	531027,69	1371914,88
249	209°53'11"	1	531028,56	1371914,38

250	299°53'11"	1	531028,06	1371913,51
251	29°53'11"	1	531027,19	1371914,01
248	119°53'11"	1	531027,69	1371914,88
№ 30				
Кадастровый квартал:			56:30:0107003	
Кадастровый номер:			56:30:0107003:8	
Образуемый ЗУ:			:8:ЗУ1	
Площадь кв.м.:			1	
Правообладатель. Вид права:			56:30:0107003:8 Собственность Безрукова Ирина Александровна	
Разрешенное использование:			Недропользование (код 6.1)	
Назначение (сооружение):			Контрольно- измерительный пункт (проектируемый напорный нефтепровод)	
№ точки	Дирекционны й	Расстоян ие,	Координаты	
сквозной	угол	м	X	Y
252	299°23'20"	1	530584,67	1372128,41
253	210°10'25"	0,99	530583,80	1372128,90
254	120°10'25"	0,99	530583,30	1372128,04
255	30°22'45"	1,01	530584,16	1372127,54
252	299°23'20"	1	530584,67	1372128,41
№ 31				
Кадастровый квартал:			56:30:0107003	
Кадастровый номер:			56:30:0107003:8	
Образуемый ЗУ:			:8:ЗУ2	
Площадь кв.м.:			2	
Правообладатель. Вид права:			56:30:0107003:8 Собственность Безрукова Ирина Александровна	
Разрешенное использование:			Недропользование (код 6.1)	
Назначение (сооружение):			Опознавательный знак (проектируемый напорный нефтепровод)	
№ точки	Дирекционны й	Расстоян ие,	Координаты	
сквозной	угол	м	X	Y
256	119°40'23"	0,99	530582,33	1372128,44
257	209°53'11"	1	530583,19	1372127,95
258	300°10'25"	0,99	530582,69	1372127,08
259	30°10'25"	0,99	530581,83	1372127,58
256	119°40'23"	0,99	530582,33	1372128,44
260	119°53'11"	1	530571,24	1372134,19
261	210°22'45"	1,01	530572,11	1372133,69
262	300°40'8"	1	530571,60	1372132,82
263	30°10'25"	0,99	530570,74	1372133,33
260	119°53'11"	1	530571,24	1372134,19
№ 32				
Кадастровый квартал:			56:30:0107006	
Кадастровый номер:			56:30:0107006:59	
Образуемый ЗУ:			:59:ЗУ1	
Площадь кв.м.:			2	
Правообладатель. Вид права:			56:30:0107006:59 Собственность Трифонова Нина Алексеевна	
Разрешенное использование:			Недропользование (код 6.1)	
Назначение (сооружение):			Контрольно- измерительный пункт (проектируемый напорный нефтепровод)	
№ точки	Дирекционны й	Расстоян ие,	Координаты	
сквозной	угол	м	X	Y
264	122°14'60"	0,99	528849,38	1373887,64
265	211°56'41"	1	528850,22	1373887,11
266	302°44'7"	1	528849,69	1373886,26
267	32°14'60"	0,99	528848,85	1373886,80
264	122°14'60"	0,99	528849,38	1373887,64
268	122°44'7"	1	528832,91	1373899,55
269	212°44'7"	1	528833,75	1373899,01
270	302°25'39"	1,01	528833,21	1373898,17
271	33°12'55"	1	528832,36	1373898,71
268	122°44'7"	1	528832,91	1373899,55
№ 33				

Кадастровый квартал:			56:30:0107006	
Кадастровый номер:			56:30:0107006:59	
Образуемый ЗУ:			:59:ЗУ2	
Площадь кв.м.:			4	
Правообладатель. Вид права:			56:30:0107006:59 Собственность Трифонова Нина Алексеевна	
Разрешенное использование:			Недропользование (код 6.1)	
Назначение (сооружение):			Опознавательный знак (проектируемый напорный нефтепровод)	
№ точки	Дирекционны й	Расстоян ие,	Координаты	
сквозной	угол	м	X	Y
272	112°58'22"	1	528849,07	1373889,48
273	202°26'34"	1	528849,99	1373889,09
274	292°45'4"	1,01	528849,61	1373888,17
275	22°58'22"	1	528848,68	1373888,56
272	112°58'22"	1	528849,07	1373889,48
276	112°13'30"	1	528834,14	1373899,94
277	202°45'4"	1,01	528835,07	1373899,56
278	293°29'55"	1	528834,68	1373898,63
279	22°39'52"	0,99	528833,76	1373899,03
276	112°13'30"	1	528834,14	1373899,94
280	92°17'26"	1	528831,82	1373901,58
281	182°17'26"	1	528832,82	1373901,54
282	272°17'26"	1	528832,78	1373900,54
283	2°17'26"	1	528831,78	1373900,58
280	92°17'26"	1	528831,82	1373901,58
284	92°17'26"	1	528832,76	1373911,21
285	182°17'26"	1	528833,76	1373911,17
286	272°17'26"	1	528833,72	1373910,17
287	2°17'26"	1	528832,72	1373910,21
284	92°17'26"	1	528832,76	1373911,21
№ 34				
Кадастровый квартал:			56:10:0709005	
Кадастровый номер:			56:10:0000000:133	
Образуемый ЗУ:			:133/чзУ1	
Площадь кв.м.:			419	
Правообладатель. Вид права:			56:10:0000000:133 Земли неразграниченной государственной собственности; Аренда АО "Оренбургнефть"	
Разрешенное использование:			под объекты нефтедобычи	
Назначение (сооружение):			Трасса ВЛ-6 кВ	
№ точки	Дирекционны й	Расстоян ие,	Координаты	
сквозной	угол	м	X	Y
288	136°15'43"	8,03	545147,13	1366221,25
289	52°13'13"	54,4	545152,68	1366215,45
290	319°52'23"	7,99	545195,68	1366248,78
291	232°13'13"	54,91	545190,53	1366254,89
288	136°15'43"	8,03	545147,13	1366221,25
6	316°25'1"	2	545189,40	1366247,80
5	226°19'56"	7	545188,02	1366249,25
8	136°25'1"	2	545182,96	1366244,42
7	46°19'56"	7	545184,34	1366242,97
6	316°25'1"	2	545189,40	1366247,80
1	230°53'32"	2	545173,19	1366237,67
4	140°53'32"	2	545171,64	1366236,41
3	50°53'32"	2	545172,90	1366234,86
2	320°53'32"	2	545174,45	1366236,12
1	230°53'32"	2	545173,19	1366237,67
№ 35				
Кадастровый квартал:			56:10:0709005	
Кадастровый номер:			56:10:0709005:5	
Образуемый ЗУ:			:5/чзУ1	
Площадь кв.м.:			113	
Правообладатель. Вид права:			56:10:0709005:5 Собственность Советников Александр Николаевич; Аренда Николаев Олег Николаевич	
Разрешенное использование:			для ведения крестьянского	

			хозяйства	
Назначение (сооружение):			Дренажный трубопровод	
№ точки	Дирекционны й	Расстоян ие,	Координаты	
сквозной	угол	м	X	Y
292	90°0'0"	3,39	544983,91	1366180,57
293	359°8'7"	33,13	544987,30	1366180,57
294	269°19'48"	3,42	544986,80	1366213,70
295	179°4'57"	33,09	544983,38	1366213,66
292	90°0'0"	3,39	544983,91	1366180,57
№ 36				
Кадастровый квартал:			56:10:0709005	
Кадастровый номер:			56:10:0709005:5	
Образуемый ЗУ:			:5/чзу2	
Площадь кв.м.:			438	
Правообладатель. Вид права:			56:10:0709005:5 Собственность Советников Александр Николаевич; Аренда Николаев Олег Николаевич	
Разрешенное использование:			для ведения крестьянского хозяйства	
Назначение (сооружение):			Площадка подъезда к КТП	
№ точки	Дирекционны й	Расстоян ие,	Координаты	
сквозной	угол	м	X	Y
296	49°5'1"	14,4	545106,51	1366179,01
297	49°6'21"	19,95	545117,39	1366188,44
298	293°54'7"	2,89	545132,47	1366201,50
58	270°49'33"	5,55	545129,83	1366202,67
57	254°28'7"	4,18	545124,28	1366202,75
56	239°3'28"	4,57	545120,25	1366201,63
55	224°39'25"	3,54	545116,33	1366199,28
54	210°25'27"	4,92	545113,84	1366196,76
53	294°2'17"	16,94	545111,35	1366192,52
52	17°34'29"	5,27	545095,88	1366199,42
51	1°17'54"	3,53	545097,47	1366204,44
50	350°36'22"	2,76	545097,55	1366207,97
49	339°47'1"	3,36	545097,10	1366210,69
48	324°15'9"	5,72	545095,94	1366213,84
47	309°48'20"	2,58	545092,60	1366218,48
46	183°33'12"	18,72	545090,62	1366220,13
299	142°47'25"	5,06	545089,46	1366201,45
300	142°44'58"	8,13	545092,52	1366197,42
301	142°46'43"	14,99	545097,44	1366190,95
296	49°5'1"	14,4	545106,51	1366179,01
39	324°33'44"	2	545122,43	1366195,27
38	234°43'10"	6,99	545121,27	1366196,90
41	143°55'50"	2	545115,56	1366192,86
40	54°41'30"	6,97	545116,74	1366191,24
39	324°33'44"	2	545122,43	1366195,27
21	233°5'30"	5,98	545111,36	1366192,31
20	142°58'0"	2,81	545106,58	1366188,72
19	52°57'6"	4,5	545108,27	1366186,48
18	143°7'48"	2,2	545111,86	1366189,19
17	53°2'25"	5,11	545113,18	1366187,43
16	322°58'11"	5	545117,26	1366190,50
15	232°58'19"	3,62	545114,25	1366194,49
21	233°5'30"	5,98	545111,36	1366192,31
№ 37				
Кадастровый квартал:			56:10:0709005	
Кадастровый номер:			56:10:0709005:5	
Образуемый ЗУ:			:5/чзу3	
Площадь кв.м.:			822	
Правообладатель. Вид права:			56:10:0709005:5 Собственность Советников Александр Николаевич; Аренда Николаев Олег Николаевич	
Разрешенное использование:			для ведения крестьянского хозяйства	
Назначение (сооружение):			Площадка узла приема СОД	
№ точки	Дирекционны й	Расстоян ие,	Координаты	
сквозной	угол	м	X	Y
302	359°8'33"	44,1	545022,75	1366173,63
303	270°16'48"	18,41	545022,09	1366217,73
71	180°48'52"	4,22	545003,68	1366217,82

70	173°27'35"	1,58	545003,62	1366213,60
69	153°14'22"	2,62	545003,80	1366212,03
68	127°52'30"	2,62	545004,98	1366209,69
67	102°33'9"	2,62	545007,05	1366208,08
66	179°1'56"	2,96	545009,61	1366207,51
63	90°47'5"	1,46	545009,66	1366204,55
62	0°0'0"	0,11	545011,12	1366204,53
92	89°8'2"	8,6	545011,12	1366204,64
91	179°7'45"	25	545019,72	1366204,77
90	269°6'32"	9	545020,10	1366179,77
93	359°7'47"	7,9	545011,10	1366179,63
60	269°20'39"	6,99	545010,98	1366187,53
9	179°17'60"	4,91	545003,99	1366187,45
10	268°57'30"	5,5	545004,05	1366182,54
11	359°5'57"	3,18	544998,55	1366182,44
12	269°11'8"	2,11	544998,50	1366185,62
13	0°0'0"	1,77	544996,39	1366185,59
14	269°27'52"	2,14	544996,39	1366187,36
65	359°8'36"	17,39	544994,25	1366187,34
64	269°48'39"	3,03	544993,99	1366204,73
89	0°54'49"	13,17	544990,96	1366204,72
88	270°22'51"	3,01	544991,17	1366217,89
304	270°0'0"	1,42	544988,16	1366217,91
305	179°11'11"	4,21	544986,74	1366217,91
294	179°8'7"	33,13	544986,80	1366213,70
293	179°8'42"	6,7	544987,30	1366180,57
306	90°23'57"	11,48	544987,40	1366173,87
307	90°23'3"	23,87	544998,88	1366173,79
302	359°8'33"	44,1	545022,75	1366173,63
31	0°0'0"	1	545017,30	1366212,04
30	270°0'0"	1	545017,30	1366213,04
33	180°0'0"	1	545016,30	1366213,04
32	90°0'0"	1	545016,30	1366212,04
31	0°0'0"	1	545017,30	1366212,04
№ 38				
Кадастровый квартал:			56:10:0709005	
Кадастровый номер:			56:10:0709005:5	
Образуемый ЗУ:			:5/чзу4	
Площадь кв.м.:			1968	
Правообладатель. Вид права:			56:10:0709005:5 Собственность Советников Александр Николаевич; Аренда Николаев Олег Николаевич	
Разрешенное использование:			для ведения крестьянского хозяйства	
Назначение (сооружение):			Проектируемый напорный нефтепровод	
№ точки	Дирекционны й	Расстоян ие,	Координаты	
сквозной	угол	м	X	Y
308	89°7'57"	39,63	544999,20	1366152,99
309	359°39'53"	42,72	545038,83	1366153,59
310	359°37'9"	6,02	545038,58	1366196,31
311	359°39'34"	28,6	545038,54	1366202,33
312	269°14'10"	31,5	545038,37	1366230,93
313	269°2'43"	3	545006,87	1366230,51
73	180°55'33"	5,57	545003,87	1366230,46
72	180°48'37"	7,07	545003,78	1366224,89
71	90°16'48"	18,41	545003,68	1366217,82
303	179°8'33"	44,1	545022,09	1366217,73
302	270°23'3"	23,87	545022,75	1366173,63
307	179°7'7"	20,8	544998,88	1366173,79
308	89°7'57"	39,63	544999,20	1366152,99
35	0°0'0"	1	545035,12	1366212,34
34	270°0'0"	1,01	545035,12	1366213,34
37	180°0'0"	1	545034,11	1366213,34
36	90°0'0"	1,01	545034,11	1366212,34
35	0°0'0"	1	545035,12	1366212,34
23	0°0'0"	1	545034,77	1366170,72
22	270°0'0"	1,01	545034,77	1366171,72
25	180°0'0"	1	545033,76	1366171,72
24	90°0'0"	1,01	545033,76	1366170,72
23	0°0'0"	1	545034,77	1366170,72
27	0°0'0"	1	545017,96	1366171,20
26	270°0'0"	1	545017,96	1366172,20
29	180°0'0"	1	545016,96	1366172,20

28	90°0'0"	1	545016,96	1366171,20
27	0°0'0"	1	545017,96	1366171,20
№ 39				
Кадастровый квартал:			56:10:0709005	
Кадастровый номер:			56:10:0709005:5	
Образуемый ЗУ:			:5/чзуб	
Площадь кв.м.:			340	
Правообладатель. Вид права:			56:10:0709005:5 Собственность Советников Александр Николаевич; Аренда Николаев Олег Николаевич	
Разрешенное использование:			для ведения крестьянского хозяйства	
Назначение (сооружение):			Силовой электрический кабель до 1 кВ, Кабель КИПиА в транше	
№ точки	Дирекционны й	Расстоян ие,	Координаты	
сквозной	угол	м	X	Y
301	322°44'58"	8,13	545097,44	1366190,95
300	275°11'50"	54,2	545092,52	1366197,42
311	179°37'9"	6,02	545038,54	1366202,33
310	95°12'12"	59,1	545038,58	1366196,31
301	322°44'58"	8,13	545097,44	1366190,95
№ 40				
Кадастровый квартал:			56:10:0709005	
Кадастровый номер:			56:10:0709005:5	
Образуемый ЗУ:			:5/чзуб	
Площадь кв.м.:			206	
Правообладатель. Вид права:			56:10:0709005:5 Собственность Советников Александр Николаевич; Аренда Николаев Олег Николаевич	
Разрешенное использование:			для ведения крестьянского хозяйства	
Назначение (сооружение):			Трасса ВЛ-6 кВ	
№ точки	Дирекционны й	Расстоян ие,	Координаты	
сквозной	угол	м	X	Y
314	316°27'49"	8,03	545151,64	1366214,64
315	232°13'46"	25,96	545146,11	1366220,46
59	113°58'41"	7,53	545125,59	1366204,56
298	229°6'21"	19,95	545132,47	1366201,50
297	142°18'21"	0,28	545117,39	1366188,44
316	52°12'57"	43,12	545117,56	1366188,22
314	316°27'49"	8,03	545151,64	1366214,64
42	230°53'32"	2	545145,65	1366216,37
45	141°4'21"	2,01	545144,10	1366215,11
44	50°53'32"	2	545145,36	1366213,55
43	321°4'21"	2,01	545146,91	1366214,81
42	230°53'32"	2	545145,65	1366216,37
№ 41				
Кадастровый квартал:			56:10:0709005	
Кадастровый номер:			56:10:0709005:5	
Образуемый ЗУ:			:5/чзуб	
Площадь кв.м.:			429	
Правообладатель. Вид права:			56:10:0709005:5 Собственность Советников Александр Николаевич; Аренда Николаев Олег Николаевич	
Разрешенное использование:			для ведения крестьянского хозяйства	
Назначение (сооружение):			Трасса проезда к площадке узла приема СОД	
№ точки	Дирекционны й	Расстоян ие,	Координаты	
сквозной	угол	м	X	Y
73	89°2'43"	3	545003,87	1366230,46
313	0°49'1"	11,92	545006,87	1366230,51
317	18°13'2"	3,33	545007,04	1366242,43
318	38°2'28"	3,33	545008,08	1366245,59
319	58°24'54"	3,32	545010,13	1366248,21
320	78°21'5"	3,32	545012,96	1366249,95
321	98°28'16"	3,33	545016,21	1366250,62
322	118°34'9"	3,32	545019,50	1366250,13
323	20°20'58"	9,09	545022,42	1366248,54

324	298°20'28"	29,72	545025,58	1366257,06
325	290°10'34"	16,24	544999,42	1366271,17
326	207°17'52"	9,09	544984,18	1366276,77
327	109°18'31"	2,9	544980,01	1366268,69
328	126°53'58"	3,86	544982,75	1366267,73
329	147°7'53"	3,87	544985,84	1366265,41
330	167°17'39"	3,86	544987,94	1366262,16
331	180°53'30"	40,48	544988,79	1366258,39
304	90°22'51"	3,01	544988,16	1366217,91
88	0°52'33"	40,55	544991,17	1366217,89
87	347°43'31"	4,89	544991,79	1366258,44
86	327°30'39"	4,9	544990,75	1366263,22
85	307°37'7"	4,9	544988,12	1366267,35
84	27°14'24"	3,04	544984,24	1366270,34
83	110°9'18"	13,38	544985,63	1366273,04
82	118°20'49"	26,9	544998,19	1366268,43
81	200°29'20"	3	545021,86	1366255,66
80	287°25'5"	1,07	545020,81	1366252,85
79	275°38'38"	4,27	545019,79	1366253,17
78	255°53'55"	4,27	545015,54	1366253,59
77	236°14'9"	4,28	545011,40	1366252,55
76	216°31'15"	4,27	545007,84	1366250,17
75	196°59'40"	4,28	545005,30	1366246,74
74	180°50'46"	12,19	545004,05	1366242,65
73	89°2'43"	3	545003,87	1366230,46
№ 42				
Кадастровый квартал:			56:10:0709005	
Кадастровый номер:			56:10:0709005:ЗУ1	
Образуемый ЗУ:			56:10:0709005:ЗУ1	
Площадь кв.м.:			10	
Правообладатель. Вид права:			56:10:0709005 Земли неразграниченной государственной собственности	
Разрешенное использование:			Сельскохозяйственное использование (1.0)	
Назначение (сооружение):			Трасса ВЛ-6 кВ	
№ точки	Дирекционны й	Расстоян ие,	Координаты	
сквозной	угол	м	X	Y
314	52°5'13"	1,32	545151,64	1366214,64
289	316°15'43"	8,03	545152,68	1366215,45
288	232°14'31"	1,29	545147,13	1366221,25
315	136°27'49"	8,03	545146,11	1366220,46
314	52°5'13"	1,32	545151,64	1366214,64
№ 43				
Кадастровый квартал:			56:30:1211001	
Кадастровый номер:			56:30:0000000:101	
Образуемый ЗУ:			:101/чзуб	
Площадь кв.м.:			150	
Правообладатель. Вид права:			56:30:1211001:34 (В составе 56:30:0000000:101) Земли неразграниченной государственной собственности; Аренда АО "Оренбургнефть"	
Разрешенное использование:			размещение и эксплуатация объектов нефтяного комплекса	
Назначение (сооружение):			Монтажная площадка	
№ точки	Дирекционны й	Расстоян ие,	Координаты	
сквозной	угол	м	X	Y
332	72°59'24"	11,83	535058,39	1368958,20
333	62°41'25"	13,08	535069,70	1368961,66
334	322°38'34"	6,11	535081,32	1368967,66
335	242°44'55"	11,57	535077,61	1368972,52
336	253°3'4"	13,41	535067,32	1368967,22
337	142°38'56"	6,43	535054,49	1368963,31
332	72°59'24"	11,83	535058,39	1368958,20
№ 44				
Кадастровый квартал:			56:30:0107003	
Кадастровый номер:			56:30:0000000:1447	
Образуемый ЗУ:			:1447/чзуб	
Площадь кв.м.:			274	
Правообладатель. Вид права:			56:30:0000000:1447 Собственность Панин Сергей Юрьевич	
Разрешенное использование:			Для сельскохозяйственного	

Назначение (сооружение):			производства Нефтегазосборный трубопровод от АГЗУ-1 Баклановского месторождения (заменяемый участок)	
№ точки сквозной	Дирекционны й угол	Расстоян ие, м	Координаты	
			X	Y
338	89°41'41"	5,63	531129,62	1371849,83
339	62°12'58"	11,56	531135,25	1371849,86
340	29°9'37"	1,58	531145,48	1371855,25
341	296°35'48"	24,26	531146,25	1371856,63
342	253°30'27"	8,49	531124,56	1371867,49
343	144°24'45"	4,02	531116,42	1371865,08
99	82°8'48"	0,29	531118,76	1371861,81
94	171°52'12"	0,57	531119,05	1371861,85
95	144°28'34"	4,85	531119,13	1371861,29
344	134°21'51"	5,73	531121,95	1371857,34
345	134°25'58"	5	531126,05	1371853,33
338	89°41'41"	5,63	531129,62	1371849,83
100	261°57'3"	1	531135,66	1371861,89
103	171°57'3"	1	531134,67	1371861,75
102	82°26'37"	0,99	531134,81	1371860,76
101	352°35'35"	1,01	531135,79	1371860,89
100	261°57'3"	1	531135,66	1371861,89
№ 45				
Кадастровый квартал:			56:30:0107003	
Кадастровый номер:			56:30:0000000:1447	
Образуемый ЗУ:			:1447/чзу2	
Площадь кв.м.:			296	
Правообладатель. Вид права:			56:30:0000000:1447 Собственность Панин Сергей Юрьевич	
Разрешенное использование:			Для сельскохозяйственного производства	
Назначение (сооружение):			Проектируемый напорный нефтепровод	
№ точки сквозной	Дирекционны й угол	Расстоян ие, м	Координаты	
			X	Y
346	57°20'43"	22,26	531091,04	1371845,10
347	116°11'28"	22,61	531109,78	1371857,11
348	62°13'33"	1,7	531130,07	1371847,13
349	314°24'23"	2,73	531131,57	1371847,92
338	314°25'58"	5	531129,62	1371849,83
345	314°21'51"	5,73	531126,05	1371853,33
344	324°28'34"	4,85	531121,95	1371857,34
95	172°3'24"	0,43	531119,13	1371861,29
96	261°57'3"	1	531119,19	1371860,86
97	351°57'3"	1	531118,20	1371860,72
98	81°52'12"	0,71	531118,06	1371861,71
99	324°24'45"	4,02	531118,76	1371861,81
343	253°32'6"	10,3	531116,42	1371865,08
350	237°20'14"	26,14	531106,54	1371862,16
351	114°22'39"	7,15	531084,53	1371848,05
346	57°20'43"	22,26	531091,04	1371845,10
№ 46				
Кадастровый квартал:			56:30:1211001	
Кадастровый номер:			56:30:0000000:165	
Образуемый ЗУ:			:165/чзу1	
Площадь кв.м.:			890	
Правообладатель. Вид права:			56:30:0000000:165 Участники долевой собственности (ОДС); Аренда Митин Андрей Анатольевич	
Разрешенное использование:			для сельскохозяйственного производства	
Назначение (сооружение):			Монтажная площадка	
№ точки сквозной	Дирекционны й угол	Расстоян ие, м	Координаты	
			X	Y
352	62°26'28"	3,61	535080,67	1368929,02
353	75°26'32"	22,12	535083,87	1368930,69
354	322°39'47"	39,51	535105,28	1368936,25
334	242°41'25"	13,08	535081,32	1368967,66
333	252°59'24"	11,83	535069,70	1368961,66

332	142°38'13"	36,71	535058,39	1368958,20
352	62°26'28"	3,61	535080,67	1368929,02
№ 47				
Кадастровый квартал:			56:30:1211001	
Кадастровый номер:			56:30:0000000:165	
Образуемый ЗУ:			:165/чзу2	
Площадь кв.м.:			894	
Правообладатель. Вид права:			56:30:0000000:165 Участники долевой собственности (ОДС); Аренда Митин Андрей Анатольевич	
Разрешенное использование:			для сельскохозяйственного производства	
Назначение (сооружение):			Площадка забуривания пилотной скважины	
№ точки сквозной	Дирекционны й угол	Расстоян ие, м	Координаты	
			X	Y
355	322°11'36"	18,35	534848,78	1369273,50
356	322°11'8"	11,65	534837,53	1369288,00
357	237°59'41"	0,09	534830,39	1369297,20
114	142°25'53"	0,66	534830,31	1369297,15
113	232°34'58"	9	534830,71	1369296,63
112	322°45'55"	0,63	534823,56	1369291,16
117	232°27'51"	9,63	534823,18	1369291,66
358	232°25'8"	11,28	534815,54	1369285,79
359	142°10'31"	30	534806,60	1369278,91
360	52°26'6"	30	534825,00	1369255,21
355	322°11'36"	18,35	534848,78	1369273,50
№ 48				
Кадастровый квартал:			56:30:1211001	
Кадастровый номер:			56:30:0000000:165	
Образуемый ЗУ:			:165/чзу3	
Площадь кв.м.:			703	
Правообладатель. Вид права:			56:30:0000000:165 Участники долевой собственности (ОДС); Аренда Митин Андрей Анатольевич	
Разрешенное использование:			для сельскохозяйственного производства	
Назначение (сооружение):			Проектируемый напорный нефтепровод	
№ точки сквозной	Дирекционны й угол	Расстоян ие, м	Координаты	
			X	Y
358	52°27'51"	9,63	534815,54	1369285,79
117	322°29'32"	2,87	534823,18	1369291,66
116	52°34'58"	9	534821,43	1369293,94
115	142°33'59"	2,85	534828,58	1369299,41
114	57°59'41"	0,09	534830,31	1369297,15
357	142°11'8"	11,65	534830,39	1369297,20
356	52°20'38"	10,79	534837,53	1369288,00
361	323°0'56"	32	534846,07	1369294,59
362	232°28'51"	29,65	534826,82	1369320,15
363	143°5'47"	20,38	534803,30	1369302,09
358	52°27'51"	9,63	534815,54	1369285,79
109	300°10'25"	0,99	534837,41	1369302,37
108	209°53'11"	1	534836,55	1369302,87
111	120°10'25"	0,99	534836,05	1369302,00
110	29°53'11"	1	534836,91	1369301,50
109	300°10'25"	0,99	534837,41	1369302,37
105	300°10'25"	0,99	534817,77	1369289,70
104	210°40'8"	1	534816,91	1369290,20
107	120°22'45"	1,01	534816,40	1369289,34
106	29°53'11"	1	534817,27	1369288,83
105	300°10'25"	0,99	534817,77	1369289,70
№ 49				
Кадастровый квартал:			56:30:0107003	
Кадастровый номер:			56:30:0000000:1776	
Образуемый ЗУ:			:1776/чзу1	
Площадь кв.м.:			19	
Правообладатель. Вид права:			56:30:0000000:1776 Собственность Лаптев Сергей Петрович	
Разрешенное использование:			Для	

			сельскохозяйственного производства	
Назначение (сооружение):			Нефтегазосборный трубопровод от АГЗУ-1 Баклановского месторождения (заменяемый участок)	
№ точки	Дирекционный	Расстояние,	Координаты	
сквозной	угол	м	X	Y
339	89°40'56"	7,21	531135,25	1371849,86
364	29°26'39"	6,14	531142,46	1371849,90
340	242°12'58"	11,56	531145,48	1371855,25
339	89°40'56"	7,21	531135,25	1371849,86
№ 50				
Кадастровый квартал:			56:30:0107003	
Кадастровый номер:			56:30:0000000:1776	
Образующий ЗУ:			:1776/чзу2	
Площадь кв.м.:			87	
Правообладатель. Вид права:			56:30:0000000:1776 Собственность Лаптев Сергей Петрович	
Разрешенное использование:			Для сельскохозяйственного производства	
Назначение (сооружение):			Нефтегазосборный трубопровод от УПСВ Родинская (заменяемый участок)	
№ точки	Дирекционный	Расстояние,	Координаты	
сквозной	угол	м	X	Y
365	84°56'6"	17,22	531182,75	1371828,28
366	296°34'42"	19,29	531199,90	1371829,80
367	179°26'8"	10,15	531182,65	1371838,43
365	84°56'6"	17,22	531182,75	1371828,28
№ 51				
Кадастровый квартал:			56:30:0107003	
Кадастровый номер:			56:30:0000000:1776	
Образующий ЗУ:			:1776/чзу3	
Площадь кв.м.:			5147	
Правообладатель. Вид права:			56:30:0000000:1776 Собственность Лаптев Сергей Петрович	
Разрешенное использование:			Для сельскохозяйственного производства	
Назначение (сооружение):			Площадка узла пуска СОД	
№ точки	Дирекционный	Расстояние,	Координаты	
сквозной	угол	м	X	Y
368	296°34'40"	60,1	531253,65	1371802,91
366	264°56'6"	17,22	531199,90	1371829,80
365	264°55'25"	12,32	531182,75	1371828,28
369	178°48'23"	4,8	531170,48	1371827,19
370	178°47'58"	31,98	531170,58	1371822,39
371	179°38'31"	3,2	531171,25	1371790,42
178	89°47'32"	24,81	531171,27	1371787,22
177	69°42'9"	3,11	531196,08	1371787,31
176	44°36'46"	2,09	531199,00	1371788,39
175	24°26'38"	1,33	531200,47	1371789,88
174	16°7'13"	1,8	531201,02	1371791,09
173	359°50'25"	3,59	531201,52	1371792,82
172	89°37'0"	2,99	531201,51	1371796,41
169	89°25'37"	1	531204,50	1371796,43
168	0°0'0"	9	531205,50	1371796,44
215	89°24'48"	24,41	531205,50	1371805,44
214	179°25'37"	9	531229,91	1371805,69
213	269°27'39"	8,5	531230,00	1371796,69
167	179°25'37"	7	531221,50	1371796,61
118	89°25'37"	5	531221,57	1371789,61
123	179°22'30"	5,5	531226,57	1371789,66
122	269°28'33"	3,28	531226,63	1371784,16
121	179°30'45"	2,35	531223,35	1371784,13
120	270°0'0"	1,72	531223,37	1371781,78
119	179°24'50"	3,91	531221,65	1371781,78
166	269°35'44"	8,5	531221,69	1371777,87
165	179°25'17"	2,97	531213,19	1371777,81
171	269°50'7"	41,72	531213,22	1371774,84
170	178°50'20"	2,96	531171,50	1371774,72
372	178°53'27"	29,97	531171,56	1371771,76

373	84°54'34"	82,95	531172,14	1371741,80
374	358°49'1"	53,76	531254,76	1371749,16
368	296°34'40"	60,1	531253,65	1371802,91
124	268°15'51"	0,99	531202,51	1371828,27
125	178°51'15"	1	531201,52	1371828,24
126	88°17'55"	1,01	531201,54	1371827,24
127	357°42'34"	1	531202,55	1371827,27
124	268°15'51"	0,99	531202,51	1371828,27
200	89°31'21"	3,6	531200,52	1371802,00
201	359°27'46"	6,4	531204,12	1371802,03
202	269°21'48"	3,6	531204,06	1371808,43
203	179°27'43"	6,39	531200,46	1371808,39
200	89°31'21"	3,6	531200,52	1371802,00
136	231°9'33"	0,99	531236,32	1371811,34
139	141°31'11"	1	531235,55	1371810,72
138	51°31'11"	1	531236,17	1371809,94
137	321°4'21"	1	531236,95	1371810,56
136	231°9'33"	0,99	531236,32	1371811,34
132	231°4'21"	1	531232,26	1371803,41
135	141°4'21"	1	531231,48	1371802,78
134	51°4'21"	1	531232,11	1371802,00
133	321°4'21"	1	531232,89	1371802,63
132	231°4'21"	1	531232,26	1371803,41
№ 52				
Кадастровый квартал:			56:30:0107003	
Кадастровый номер:			56:30:0000000:1776	
Образующий ЗУ:			:1776/чзу4	
Площадь кв.м.:			2588	
Правообладатель. Вид права:			56:30:0000000:1776 Собственность Лаптев Сергей Петрович	
Разрешенное использование:			Для сельскохозяйственного производства	
Назначение (сооружение):			Проектируемый напорный нефтепровод	
№ точки	Дирекционный	Расстояние,	Координаты	
сквозной	угол	м	X	Y
375	89°31'28"	26,5	531144,75	1371790,20
371	358°47'58"	31,98	531171,25	1371790,42
370	269°25'8"	12,82	531170,58	1371822,39
376	314°24'52"	36,67	531157,76	1371822,26
349	242°13'33"	1,7	531131,57	1371847,92
348	296°11'28"	22,61	531130,07	1371847,13
347	237°20'43"	22,26	531109,78	1371857,11
346	115°8'41"	0,54	531091,04	1371845,10
377	144°23'30"	10,36	531091,53	1371844,87
378	134°26'47"	8,78	531097,56	1371836,45
379	65°14'51"	3,53	531103,83	1371830,30
380	148°37'4"	9,16	531107,04	1371831,78
381	253°4'21"	1,2	531111,81	1371823,96
382	134°25'22"	47,73	531110,66	1371823,61
375	89°31'28"	26,5	531144,75	1371790,20
140	171°57'3"	1	531118,13	1371851,37
141	82°1'49"	1,01	531118,27	1371850,38
142	351°52'12"	0,99	531119,27	1371850,52
143	262°35'35"	1,01	531119,13	1371851,50
140	171°57'3"	1	531118,13	1371851,37
148	231°31'11"	1	531148,67	1371802,68
151	141°4'21"	1	531147,89	1371802,06
150	50°42'38"	0,99	531148,52	1371801,28
149	321°9'33"	0,99	531149,29	1371801,91
148	231°31'11"	1	531148,67	1371802,68
161	300°10'25"	0,99	531104,74	1371847,06
160	210°10'25"	0,99	531103,88	1371847,56
163	119°53'11"	1	531103,38	1371846,70
162	29°40'23"	0,99	531104,25	1371846,20
161	300°10'25"	0,99	531104,74	1371847,06
128	225°24'23"	1	531125,67	1371827,39
129	135°24'23"	1	531124,96	1371826,69
130	45°48'25"	1	531125,66	1371825,98
131	315°0'0"	1	531126,38	1371826,68

128	225°24'23"	1	531125,67	1371827,39
144	300°10'25"	0,99	531119,37	1371844,25
145	209°53'11"	1	531118,51	1371844,75
146	119°53'11"	1	531118,01	1371843,88
147	29°23'20"	1	531118,88	1371843,38
144	300°10'25"	0,99	531119,37	1371844,25
152	231°4'21"	1	531118,92	1371832,68
155	141°4'21"	1	531118,14	1371832,05
154	51°4'21"	1	531118,77	1371831,27
153	321°4'21"	1	531119,55	1371831,90
152	231°4'21"	1	531118,92	1371832,68
204	313°10'54"	3,57	531112,33	1371841,76
205	223°8'42"	3,49	531109,73	1371844,20
206	133°21'48"	3,47	531107,34	1371841,65
207	133°10'17"	5,54	531109,86	1371839,27
208	43°8'42"	3,49	531113,90	1371835,48
209	313°24'32"	2,04	531116,29	1371838,03
210	43°7'56"	2,6	531114,81	1371839,43
211	313°5'27"	3,4	531116,59	1371841,33
212	223°16'60"	2,6	531114,11	1371843,65
204	313°10'54"	3,57	531112,33	1371841,76
156	231°31'11"	1	531116,90	1371834,64
159	141°31'11"	1	531116,12	1371834,02
158	51°31'11"	1	531116,74	1371833,24
157	321°31'11"	1	531117,52	1371833,86
156	231°31'11"	1	531116,90	1371834,64
№ 53				
Кадастровый квартал:			56:30:0107003	
Кадастровый номер:			56:30:0000000:1776	
Образуемый ЗУ:			:1776/чзу5	
Площадь кв.м.:			768	
Правообладатель. Вид права:			56:30:0000000:1776 Собственность Лаптев Сергей Петрович	
Разрешенное использование:			Для сельскохозяйственного производства	
Назначение (сооружение):			Трасса проезда к площадке узла пуска СОД	
№ точки	Дирекционны й	Расстоян ие,	Координаты	
сквозной	угол	м	X	Y
372	358°50'20"	2,96	531171,56	1371771,76
170	269°50'16"	38,88	531171,50	1371774,72
199	279°31'55"	12,2	531132,62	1371774,61
198	298°52'36"	12,2	531120,59	1371776,63
197	313°24'45"	6,13	531109,91	1371782,52
196	318°16'6"	26,17	531105,46	1371786,73
195	306°44'51"	4,68	531088,04	1371806,26
194	287°7'15"	4,69	531084,29	1371809,06
193	267°33'11"	4,68	531079,81	1371810,44
192	255°43'39"	1,18	531075,13	1371810,24
191	342°57'12"	3	531073,99	1371809,95
190	65°13'29"	36,08	531073,11	1371812,82
189	148°38'34"	3	531105,87	1371827,94
188	230°57'52"	3,33	531107,43	1371825,38
187	213°4'42"	4,42	531104,84	1371823,28
186	192°39'18"	4,43	531102,43	1371819,58
185	172°11'59"	4,42	531101,46	1371815,26
184	151°55'39"	4,42	531102,06	1371810,88
183	138°14'40"	15,99	531104,14	1371806,98
182	133°29'5"	4,01	531114,79	1371795,05
181	118°52'25"	7,99	531117,70	1371792,29
180	99°30'34"	7,99	531124,70	1371788,43
179	89°50'14"	38,69	531132,58	1371787,11
178	359°38'31"	3,2	531171,27	1371787,22
371	269°31'28"	26,5	531171,25	1371790,42
375	269°34'36"	12,18	531144,75	1371790,20
383	279°29'22"	6,98	531132,57	1371790,11
384	298°50'22"	6,99	531125,69	1371791,26
385	313°29'44"	3,5	531119,57	1371794,63
386	318°17'19"	15,9	531117,03	1371797,04
387	332°1'49"	3,28	531106,45	1371808,91
388	351°58'6"	3,29	531104,91	1371811,81
389	12°5'41"	3,29	531104,45	1371815,07
390	32°5'51"	3,29	531105,14	1371818,29
391	52°9'20"	3,29	531106,89	1371821,08

392	66°26'52"	1,28	531109,49	1371823,10
382	73°4'21"	1,2	531110,66	1371823,61
381	328°37'4"	9,16	531111,81	1371823,96
380	245°14'51"	3,53	531107,04	1371831,78
379	245°13'22"	37,84	531103,83	1371830,30
393	162°58'2"	9,05	531069,47	1371814,44
394	66°48'5"	3,73	531072,12	1371805,79
395	86°36'23"	3,72	531075,55	1371807,26
396	106°23'22"	3,72	531079,26	1371807,48
397	126°17'13"	3,73	531082,83	1371806,43
398	138°16'31"	26,11	531085,84	1371804,22
399	133°24'44"	6,64	531103,22	1371784,73
400	118°53'40"	13,2	531108,04	1371780,17
401	99°29'53"	13,21	531119,60	1371773,79
402	89°46'45"	38,93	531132,63	1371771,61
372	358°50'20"	2,96	531171,56	1371771,76
№ 54				
Кадастровый квартал:			56:30:0107004	
Кадастровый номер:			56:30:0000000:22	
Образуемый ЗУ:			:22/чзу1	
Площадь кв.м.:			499	
Правообладатель. Вид права:			56:30:0000000:22 Участники долевой собственности (ОДС)	
Разрешенное использование:			для сельскохозяйственного производства	
Назначение (сооружение):			Демонтаж выводимых из эксплуатации участков нефтепровода	
№ точки	Дирекционны й	Расстоян ие,	Координаты	
сквозной	угол	м	X	Y
403	117°11'25"	31,56	528869,32	1373012,52
404	206°4'31"	0,52	528897,39	1372998,10
405	296°32'26"	31,56	528897,16	1372997,63
406	26°16'27"	0,88	528868,93	1373011,73
403	117°11'25"	31,56	528869,32	1373012,52
407	117°10'7"	41,61	528818,29	1373038,72
408	205°55'8"	1,19	528855,31	1373019,72
409	296°13'35"	41,61	528854,79	1373018,65
410	26°17'30"	1,87	528817,46	1373037,04
407	117°10'7"	41,61	528818,29	1373038,72
411	117°11'8"	60,28	528666,42	1373116,74
412	214°51'30"	4,22	528720,04	1373089,20
413	296°40'29"	58,41	528717,63	1373085,74
414	11°35'11"	4,88	528665,44	1373111,96
411	117°11'8"	60,28	528666,42	1373116,74
415	117°12'42"	25,76	528573,88	1373164,29
416	207°0'33"	5,77	528596,79	1373152,51
417	296°58'42"	20,46	528594,17	1373147,37
418	295°39'55"	5,13	528575,94	1373156,65
419	25°16'57"	5,99	528571,32	1373158,87
415	117°12'42"	25,76	528573,88	1373164,29
№ 55				
Кадастровый квартал:			56:30:0107003	
Кадастровый номер:			56:30:0000000:22	
Образуемый ЗУ:			:22/чзу2	
Площадь кв.м.:			4938	
Правообладатель. Вид права:			56:30:0000000:22 Участники долевой собственности (ОДС)	
Разрешенное использование:			для сельскохозяйственного производства	
Назначение (сооружение):			Проектируемый напорный нефтепровод	
№ точки	Дирекционны й	Расстоян ие,	Координаты	
сквозной	угол	м	X	Y
420	215°48'12"	0,75	528842,70	1373824,84
421	201°38'48"	181,41	528842,26	1373824,23
422	206°53'11"	194,55	528775,34	1373655,61
423	297°9'18"	9,99	528687,36	1373482,09
424	206°54'19"	9,79	528678,47	1373486,65
425	117°21'38"	9,99	528674,04	1373477,92
426	206°53'18"	258,33	528682,91	1373473,33
427	161°27'23"	18,33	528566,08	1373242,93

428	25°22'39"	475,11	528571,91	1373225,55
429	21°33'23"	182,82	528775,53	1373654,81
420	215°48'12"	0,75	528842,70	1373824,84
221	203°11'55"	0,99	528576,72	1373256,10
222	112°45'4"	1,01	528576,33	1373255,19
223	22°26'34"	1	528577,26	1373254,80
220	292°26'34"	1	528577,64	1373255,72
221	203°11'55"	0,99	528576,72	1373256,10
430	205°44'21"	6,52	530565,71	1372147,04
431	117°14'18"	199,04	530562,88	1372141,17
432	207°55'29"	9,8	530739,85	1372050,07
433	116°5'44"	6	530735,26	1372041,41
434	27°55'31"	9,61	530740,65	1372038,77
435	27°27'6"	8,96	530745,15	1372047,26
436	296°34'35"	205,26	530749,28	1372055,21
430	205°44'21"	6,52	530565,71	1372147,04
217	209°53'11"	1	530575,79	1372141,66
218	119°53'11"	1	530575,29	1372140,79
219	29°53'11"	1	530576,16	1372140,29
216	299°53'11"	1	530576,66	1372141,16
217	209°53'11"	1	530575,79	1372141,66
437	201°38'48"	33,02	528870,58	1373895,61
438	124°59'31"	0,12	528858,40	1373864,92
439	21°33'35"	33,01	528858,50	1373864,85
440	320°11'40"	0,08	528870,63	1373895,55
437	201°38'48"	33,02	528870,58	1373895,61
№ 56				
Кадастровый квартал:			56:30:1211001	
Кадастровый номер:			56:30:0000000:33	
Образуемый ЗУ:			:33/чзу1	
Площадь кв.м.:			452	
Правообладатель. Вид права:			56:30:0000000:33 Участники долевой собственности (ОДС)	
Разрешенное использование:			Для сельскохозяйственного производства	
Назначение (сооружение):			Демонтаж выводимых из эксплуатации участков нефтепровода	
№ точки	Дирекционны й	Расстоян ие,	Координаты	
сквозной	угол	м	X	Y
441	53°7'48"	6,75	535005,09	1369087,56
442	22°58'33"	16,22	535010,49	1369091,61
443	112°57'40"	25,97	535016,82	1369106,54
444	28°36'38"	5,76	535040,73	1369096,41
445	301°32'45"	23,13	535043,49	1369101,47
446	241°20'20"	18,1	535023,78	1369113,57
447	251°18'37"	9,95	535007,90	1369104,89
448	219°30'31"	8,65	534998,47	1369101,70
449	121°38'49"	14,24	534992,97	1369095,03
441	53°7'48"	6,75	535005,09	1369087,56
№ 57				
Кадастровый квартал:			56:30:1211001	
Кадастровый номер:			56:30:0000000:33	
Образуемый ЗУ:			:33/чзу2	
Площадь кв.м.:			2223	
Правообладатель. Вид права:			56:30:0000000:33 Участники долевой собственности (ОДС)	
Разрешенное использование:			Для сельскохозяйственного производства	
Назначение (сооружение):			Монтажная площадка	
№ точки	Дирекционны й	Расстоян ие,	Координаты	
сквозной	угол	м	X	Y
337	73°3'4"	13,41	535054,49	1368963,31
336	62°44'55"	11,57	535067,32	1368967,22
335	322°39'38"	95,43	535077,61	1368972,52
450	232°46'19"	24	535019,73	1369048,39
451	142°38'22"	88,77	535000,62	1369033,87
337	73°3'4"	13,41	535054,49	1368963,31
№ 58				
Кадастровый квартал:			56:30:1211001	
Кадастровый номер:			56:30:0000000:33	

Образуемый ЗУ:			:33/чзу3	
Площадь кв.м.:			899	
Правообладатель. Вид права:			56:30:0000000:33 Участники долевой собственности (ОДС)	
Разрешенное использование:			Для сельскохозяйственного производства	
Назначение (сооружение):			Монтажная приемная площадка	
№ точки	Дирекционны й	Расстоян ие,	Координаты	
сквозной	угол	м	X	Y
451	52°46'19"	24	535000,62	1369033,87
450	52°48'55"	0,73	535019,73	1369048,39
452	323°0'54"	7,96	535020,31	1369048,83
453	323°0'19"	22,04	535015,52	1369055,19
454	232°46'40"	18,86	535002,26	1369072,79
455	232°44'20"	11,13	534987,24	1369061,38
456	143°0'28"	30	534978,38	1369054,64
457	52°42'60"	5,27	534996,43	1369030,68
451	52°46'19"	24	535000,62	1369033,87
225	299°23'20"	1	534996,66	1369055,27
224	210°10'25"	0,99	534995,79	1369055,76
227	120°10'25"	0,99	534995,29	1369054,90
226	30°22'45"	1,01	534996,15	1369054,40
225	299°23'20"	1	534996,66	1369055,27
№ 59				
Кадастровый квартал:			56:30:1211001	
Кадастровый номер:			56:30:0000000:33	
Образуемый ЗУ:			:33/чзу4	
Площадь кв.м.:			1525	
Правообладатель. Вид права:			56:30:0000000:33 Участники долевой собственности (ОДС)	
Разрешенное использование:			Для сельскохозяйственного производства	
Назначение (сооружение):			Проектируемый напорный нефтепровод	
№ точки	Дирекционны й	Расстоян ие,	Координаты	
сквозной	угол	м	X	Y
453	52°37'33"	26,59	535015,52	1369055,19
458	22°58'12"	24,68	535036,65	1369071,33
459	293°2'11"	6,03	535046,28	1369094,05
444	292°57'40"	25,97	535040,73	1369096,41
443	202°58'33"	16,22	535016,82	1369106,54
442	233°7'48"	6,75	535010,49	1369091,61
441	233°7'21"	29,73	535005,09	1369087,56
460	144°35'10"	10,23	534981,31	1369069,72
455	52°46'40"	18,86	534987,24	1369061,38
454	143°0'19"	22,04	535002,26	1369072,79
453	52°37'33"	26,59	535015,52	1369055,19
229	300°10'25"	0,99	535033,83	1369092,95
228	210°22'45"	1,01	535032,97	1369093,45
231	119°53'11"	1	535032,46	1369092,58
230	29°53'11"	1	535033,33	1369092,08
229	300°10'25"	0,99	535033,83	1369092,95
232	52°40'19"	9	535012,29	1369066,52
233	322°40'16"	3,5	535019,45	1369071,98
234	232°43'21"	9	535017,33	1369074,76
235	142°46'13"	3,5	535010,17	1369069,31
232	52°40'19"	9	535012,29	1369066,52
№ 60				
Кадастровый квартал:			56:30:0107003	
Кадастровый номер:			56:30:0107003:10	
Образуемый ЗУ:			:10/чзу1	
Площадь кв.м.:			94	
Правообладатель. Вид права:			56:30:0107003:10 Собственность Митин Андрей Анатольевич	
Разрешенное использование:			Для сельскохозяйственного производства	
Назначение (сооружение):			Нефтегазосборный трубопровод от АГЗУ-1 Баклановского	

			месторождения (заменяемый участок)	
№ точки	Дирекционны й	Расстоян ие,	Координаты	
сквозной	угол	м	X	Y
343	73°30'27"	8,49	531116,42	1371865,08
342	296°33'54"	29,69	531124,56	1371867,49
461	179°22'56"	3,71	531098,00	1371880,77
462	114°24'40"	15,95	531098,04	1371877,06
463	144°23'31"	6,63	531112,56	1371870,47
343	73°30'27"	8,49	531116,42	1371865,08
№ 61				
Кадастровый квартал:			56:30:0107003	
Кадастровый номер:			56:30:0107003:10	
Образуемый ЗУ:			:10/чзу2	
Площадь кв.м.:			7665	
Правообладатель. Вид права:			56:30:0107003:10 Собственность Митин Андрей Анатольевич	
Разрешенное использование:			Для сельскохозяйственного производства	
Назначение (сооружение):			Проектируемый напорный нефтепровод	
№ точки	Дирекционны й	Расстоян ие,	Координаты	
сквозной	угол	м	X	Y
351	57°20'14"	26,14	531084,53	1371848,05
350	73°32'6"	10,3	531106,54	1371862,16
343	324°23'31"	6,63	531116,42	1371865,08
463	294°24'40"	15,95	531112,56	1371870,47
462	294°25'7"	30,09	531098,04	1371877,06
464	324°26'3"	7,12	531070,64	1371889,50
465	235°53'1"	7,83	531066,50	1371895,29
466	324°35'18"	16,9	531060,02	1371890,90
467	296°34'30"	336,5	531050,23	1371904,67
436	207°27'6"	8,96	530749,28	1372055,21
435	207°55'31"	9,61	530745,15	1372047,26
434	116°3'28"	24,75	530740,65	1372038,77
468	205°30'15"	1,21	530762,88	1372027,90
469	116°3'50"	43,47	530762,36	1372026,81
470	27°45'31"	1,07	530801,41	1372007,71
471	115°50'19"	40,57	530801,91	1372008,66
472	115°59'48"	66,73	530838,42	1371990,98
473	114°31'23"	56,35	530898,40	1371961,73
474	114°30'55"	31,26	530949,67	1371938,34
475	114°17'53"	47,15	530978,11	1371925,37
476	144°34'37"	34,85	531021,08	1371905,97
477	228°40'50"	1,21	531041,28	1371877,57
478	144°19'25"	15,84	531040,37	1371876,77
479	114°24'47"	38,35	531049,61	1371863,90
351	57°20'14"	26,14	531084,53	1371848,05
249	299°53'11"	1	531028,56	1371914,38
248	209°53'11"	1	531027,69	1371914,88
251	119°53'11"	1	531027,19	1371914,01
250	29°53'11"	1	531028,06	1371913,51
249	299°53'11"	1	531028,56	1371914,38
241	299°53'11"	1	531091,69	1371857,81
240	210°10'25"	0,99	531090,82	1371858,31
243	120°40'8"	1	531090,32	1371857,45
242	30°22'45"	1,01	531091,18	1371856,94
241	299°53'11"	1	531091,69	1371857,81
245	300°10'25"	0,99	531057,99	1371873,31
244	210°22'45"	1,01	531057,13	1371873,81
247	119°53'11"	1	531056,62	1371872,94
246	29°53'11"	1	531057,49	1371872,44
245	300°10'25"	0,99	531057,99	1371873,31
236	299°53'11"	1	531093,36	1371858,51
237	210°10'25"	0,99	531092,49	1371859,01
238	119°53'11"	1	531091,99	1371858,15
239	30°10'25"	0,99	531092,86	1371857,65
236	299°53'11"	1	531093,36	1371858,51
№ 62				
Кадастровый квартал:			56:30:0107003	
Кадастровый номер:			56:30:0107003:8	
Образуемый ЗУ:			:8/чзу1	
Площадь кв.м.:			2344	

Правообладатель. Вид права:			56:30:0107003:8 Собственность Безрукова Ирина Александровна	
Разрешенное использование:			для сельскохозяйственного производства	
Назначение (сооружение):			Проектируемый напорный нефтепровод	
№ точки	Дирекционны й	Расстоян ие,	Координаты	
сквозной	угол	м	X	Y
433	27°55'29"	9,8	530735,26	1372041,41
432	297°14'18"	199,04	530739,85	1372050,07
431	204°58'26"	13,69	530562,88	1372141,17
480	116°21'22"	34,33	530557,10	1372128,76
481	116°4'7"	164,09	530587,86	1372113,52
433	27°55'29"	9,8	530735,26	1372041,41
261	299°53'11"	1	530572,11	1372133,69
260	210°10'25"	0,99	530571,24	1372134,19
263	120°40'8"	1	530570,74	1372133,33
262	30°22'45"	1,01	530571,60	1372132,82
261	299°53'11"	1	530572,11	1372133,69
257	299°40'23"	0,99	530583,19	1372127,95
256	210°10'25"	0,99	530582,33	1372128,44
259	120°10'25"	0,99	530581,83	1372127,58
258	29°53'11"	1	530582,69	1372127,08
257	299°40'23"	0,99	530583,19	1372127,95
252	299°23'20"	1	530584,67	1372128,41
253	210°10'25"	0,99	530583,80	1372128,90
254	120°10'25"	0,99	530583,30	1372128,04
255	30°22'45"	1,01	530584,16	1372127,54
252	299°23'20"	1	530584,67	1372128,41
№ 63				
Кадастровый квартал:			56:30:0107006	
Кадастровый номер:			56:30:0107006:59	
Образуемый ЗУ:			:59чзу1	
Площадь кв.м.:			21163	
Правообладатель. Вид права:			56:30:0107006:59 Собственность Трифонова Нина Алексеевна	
Разрешенное использование:			для сельскохозяйственного производства	
Назначение (сооружение):			Демонтаж выводимых из эксплуатации участков нефтепровода	
№ точки	Дирекционны й	Расстоян ие,	Координаты	
сквозной	угол	м	X	Y
482	107°19'18"	12,7	528510,14	1373235,05
483	107°23'35"	19,3	528522,26	1373231,27
484	197°18'4"	14,86	528540,68	1373225,50
485	111°39'57"	1,57	528536,26	1373211,31
486	117°14'53"	8,63	528537,72	1373210,73
487	207°17'43"	19,3	528545,39	1373206,78
488	207°16'21"	12,68	528536,54	1373189,63
489	297°10'40"	7,95	528530,73	1373178,36
490	291°16'47"	28,35	528523,66	1373181,99
491	16°47'2"	44,67	528497,24	1373192,28
482	107°19'18"	12,7	528510,14	1373235,05
492	112°42'9"	32	528809,74	1373875,30
493	202°42'38"	25,75	528839,26	1373862,95
494	206°10'54"	73,5	528829,32	1373839,20
495	205°24'27"	116	528796,89	1373773,24
496	206°3'38"	80,24	528747,12	1373668,46
497	205°40'33"	73,19	528711,87	1373596,38
498	205°36'49"	39,86	528680,16	1373530,42
499	205°31'28"	132,72	528662,93	1373494,48
500	205°26'13"	67,91	528605,74	1373374,71
501	295°28'34"	19,3	528576,57	1373313,38
502	295°26'3"	12,69	528559,15	1373321,68
503	25°22'22"	67,91	528547,69	1373327,13
504	25°33'28"	132,79	528576,79	1373388,49
505	25°37'60"	39,87	528634,08	1373508,29
506	25°39'24"	73,35	528651,33	1373544,24
507	26°3'24"	80,13	528683,09	1373610,36
508	25°24'36"	116,04	528718,29	1373682,35

509	26°10'39"	72,74	528768,08	1373787,16
510	22°42'57"	24,78	528800,17	1373852,44
492	112°42'9"	32	528809,74	1373875,30
№ 64				
Кадастровый квартал:			56:30:0107006	
Кадастровый номер:			56:30:0107006:59	
Образуемый ЗУ:			:59чзУ2	
Площадь кв.м.:			8328	
Правообладатель. Вид права:			56:30:0107006:59 Собственность Трифонова Нина Алексеевна	
Разрешенное использование:			для сельскохозяйственного производства	
Назначение (сооружение):			Проектируемый напорный нефтепровод	
№ точки	Дирекционны й	Расстоян ие,	Координаты	
сквозной	угол	м	X	Y
421	201°38'48"	181,41	528842,26	1373824,23
422	206°53'11"	194,55	528775,34	1373655,61
423	297°9'18"	9,99	528687,36	1373482,09
424	206°54'19"	9,79	528678,47	1373486,65
425	117°21'38"	9,99	528674,04	1373477,92
426	206°53'18"	258,33	528682,91	1373473,33
427	341°28'38"	14,45	528566,08	1373242,93
511	26°29'20"	417,31	528561,49	1373256,63
512	26°26'2"	1,95	528747,62	1373630,13
513	25°54'23"	1,95	528748,49	1373631,88
514	26°2'9"	1,94	528749,34	1373633,63
515	25°48'7"	206,2	528750,19	1373635,37
516	35°46'21"	3,97	528839,94	1373821,01
421	201°38'48"	181,41	528842,26	1373824,23
517	96°40'16"	31,16	528821,24	1373920,38
518	185°58'50"	7,39	528852,19	1373916,76
519	125°49'39"	2,53	528851,42	1373909,41
520	208°29'44"	1,99	528853,47	1373907,93
521	119°28'33"	2,91	528852,52	1373906,18
522	29°11'19"	1,66	528855,05	1373904,75
523	125°43'56"	18,13	528855,86	1373906,20
437	201°38'48"	33,02	528870,58	1373895,61
438	305°49'32"	49,05	528858,40	1373864,92
524	5°34'22"	26,88	528818,63	1373893,63
517	96°40'16"	31,16	528821,24	1373920,38
264	122°14'60"	0,99	528849,38	1373887,64
265	211°56'41"	1	528850,22	1373887,11
266	302°44'7"	1	528849,69	1373886,26
267	32°14'60"	0,99	528848,85	1373886,80
264	122°14'60"	0,99	528849,38	1373887,64
272	112°58'22"	1	528849,07	1373889,48
273	202°26'34"	1	528849,99	1373889,09
274	292°45'4"	1,01	528849,61	1373888,17
275	22°58'22"	1	528848,68	1373888,56
272	112°58'22"	1	528849,07	1373889,48
268	122°44'7"	1	528832,91	1373899,55
269	212°44'7"	1	528833,75	1373899,01
270	302°25'39"	1,01	528833,21	1373898,17
271	33°12'55"	1	528832,36	1373898,71
268	122°44'7"	1	528832,91	1373899,55
276	112°13'30"	1	528834,14	1373899,94
277	202°45'4"	1,01	528835,07	1373899,56
278	293°29'55"	1	528834,68	1373898,63
279	22°39'52"	0,99	528833,76	1373899,03
276	112°13'30"	1	528834,14	1373899,94
280	92°17'26"	1	528831,82	1373901,58
281	182°17'26"	1	528832,82	1373901,54
282	272°17'26"	1	528832,78	1373900,54
283	2°17'26"	1	528831,78	1373900,58
280	92°17'26"	1	528831,82	1373901,58
284	92°17'26"	1	528832,76	1373911,21
285	182°17'26"	1	528833,76	1373911,17
286	272°17'26"	1	528833,72	1373910,17
287	2°17'26"	1	528832,72	1373910,21
284	92°17'26"	1	528832,76	1373911,21

№ 65				
Кадастровый квартал:			56:30:1211001	
Кадастровый номер:			56:30:1211001:39	
Образуемый ЗУ:			:39чзУ1	
Площадь кв.м.:			2009	
Правообладатель. Вид права:			56:30:1211001:39 Участники долевой собственности (ОДС); Аренда Старосельцев Владимир Николаевич	
Разрешенное использование:			Для сельскохозяйственного производства	
Назначение (сооружение):			Монтажная площадка	
№ точки	Дирекционны й	Расстоян ие,	Координаты	
сквозной	угол	м	X	Y
525	322°39'32"	79,05	535153,23	1368873,40
354	255°26'32"	22,12	535105,28	1368936,25
353	242°26'28"	3,61	535083,87	1368930,69
352	142°38'17"	88,05	535080,67	1368929,02
526	53°6'22"	23,92	535134,10	1368859,04
525	322°39'32"	79,05	535153,23	1368873,40
№ 66				
Кадастровый квартал:			56:14:0414009	
Кадастровый номер:			56:14:0414009:ЗУ1	
Образуемый ЗУ:			56:14:0414009:ЗУ1	
Площадь кв.м.:			3	
Правообладатель. Вид права:			56:14:0414009 Земли неразграниченной государственной собственности	
Разрешенное использование:			Недропользование (код 6.1)	
Назначение (сооружение):			Контрольно- измерительный пункт (Нефтегазосборный трубопровод от УПСВ Родинская (заменяемый участок))	
№ точки	Дирекционны й	Расстоян ие,	Координаты	
сквозной	угол	м	X	Y
1	175°25'34"	1	532434,90	2168985,52
2	266°2'7"	1,01	532434,98	2168984,52
3	356°33'59"	1	532433,97	2168984,45
4	85°57'20"	0,99	532433,91	2168985,45
1	175°25'34"	1	532434,90	2168985,52
5	117°35'50"	0,99	532437,48	2169001,01
6	206°49'19"	1	532438,36	2169000,55
7	297°50'17"	1,01	532437,91	2168999,66
8	27°35'50"	0,99	532437,02	2169000,13
5	117°35'50"	0,99	532437,48	2169001,01
9	117°35'50"	0,99	532439,38	2169004,99
10	206°33'54"	1,01	532440,26	2169004,53
11	298°4'21"	1,02	532439,81	2169003,63
12	28°6'23"	1	532438,91	2169004,11
9	117°35'50"	0,99	532439,38	2169004,99
№ 67				
Кадастровый квартал:			56:14:0414009	
Кадастровый номер:			56:14:0414009:ЗУ2	
Образуемый ЗУ:			56:14:0414009:ЗУ2	
Площадь кв.м.:			5	
Правообладатель. Вид права:			56:14:0414009 Земли неразграниченной государственной собственности	
Разрешенное использование:			Недропользование (код 6.1)	
Назначение (сооружение):			Опознавательный знак (нефтегазосборный трубопровод от УПСВ Родинская (заменяемый участок))	
№ точки	Дирекционны й	Расстоян ие,	Координаты	
сквозной	угол	м	X	Y
13	176°33'59"	1	532433,58	2168984,47
14	266°33'59"	1	532433,64	2168983,47

15	356°38'1"	1,02	532432,64	2168983,41
16	87°42'34"	1	532432,58	2168984,43
13	176°33'59"	1	532433,58	2168984,47
17	175°59'45"	1	532433,24	2168993,91
18	266°33'59"	1	532433,31	2168992,91
19	355°59'45"	1	532432,31	2168992,85
20	86°33'59"	1	532432,24	2168993,85
17	175°59'45"	1	532433,24	2168993,91
21	117°35'50"	0,99	532436,83	2169002,72
22	207°19'56"	1	532437,71	2169002,26
23	297°50'17"	1,01	532437,25	2169001,37
24	28°6'23"	1	532436,36	2169001,84
21	117°35'50"	0,99	532436,83	2169002,72
25	116°49'19"	1	532457,22	2169019,51
26	207°50'17"	1,01	532458,11	2169019,06
27	298°6'23"	1	532457,64	2169018,17
28	27°52'1"	0,98	532456,76	2169018,64
25	116°49'19"	1	532457,22	2169019,51
29	118°6'23"	1	532447,90	2169023,38
30	207°19'56"	1	532448,78	2169022,91
31	298°6'23"	1	532448,32	2169022,02
32	27°19'56"	1	532447,44	2169022,49
29	118°6'23"	1	532447,90	2169023,38
№ 68				
Кадастровый квартал:			56:14:0414009	
Кадастровый номер:			56:14:0414009:3У3	
Образуемый ЗУ:			56:14:0414009:3У3	
Площадь кв.м.:			2	
Правообладатель. Вид права:			56:14:0414009 Земли неограниченной государственной собственности	
Разрешенное использование:			Недропользование (код 6.1)	
Назначение (сооружение):			Опознавательный знак (проектируемый напорный нефтепровод)	
№ точки	Дирекционны й	Расстоян ие,	Координаты	
сквозной	угол	м	X	Y
33	117°19'56"	1	531795,60	2169264,44
34	207°4'19"	1,01	531796,49	2169263,98
35	298°6'23"	1	531796,03	2169263,08
36	26°49'19"	1	531795,15	2169263,55
33	117°19'56"	1	531795,60	2169264,44
37	118°36'38"	1	531797,85	2169269,44
38	207°52'1"	0,98	531798,73	2169268,96
39	297°19'56"	1	531798,27	2169268,09
40	27°50'17"	1,01	531797,38	2169268,55
37	118°36'38"	1	531797,85	2169269,44
№ 69				
Кадастровый квартал:			56:14:0414009	
Кадастровый номер:			56:14:0000000:2044	
Образуемый ЗУ:			:2044:3У1	
Площадь кв.м.:			3	
Правообладатель. Вид права:			56:14:0000000:2044 Собственность МО Кинзельский сельсовет Красногвардейского района; Аренда Зуев Павел Николаевич	
Разрешенное использование:			Недропользование (код 6.1)	
Назначение (сооружение):			Контрольно- измерительный пункт (проектируемый напорный нефтепровод)	
№ точки	Дирекционны й	Расстоян ие,	Координаты	
сквозной	угол	м	X	Y
41	107°31'32"	1	530869,86	2169790,79
42	197°31'32"	1	530870,81	2169790,49
43	287°31'32"	1	530870,51	2169789,54
44	17°31'32"	1	530869,56	2169789,84
41	107°31'32"	1	530869,86	2169790,79

45	107°21'14"	1,01	530381,83	2170013,22
46	198°4'20"	1	530382,79	2170012,92
47	287°31'32"	1	530382,48	2170011,97
48	17°31'32"	1	530381,53	2170012,27
45	107°21'14"	1,01	530381,83	2170013,22
49	107°31'32"	1	529949,20	2170180,21
50	197°31'32"	1	529950,15	2170179,91
51	287°21'14"	1,01	529949,85	2170178,96
52	18°4'20"	1	529948,89	2170179,26
49	107°31'32"	1	529949,20	2170180,21
№ 70				
Кадастровый квартал:			56:14:0414009	
Кадастровый номер:			56:14:0000000:2044	
Образуемый ЗУ:			:2044:3У2	
Площадь кв.м.:			4	
Правообладатель. Вид права:			56:14:0000000:2044 Собственность МО Кинзельский сельсовет Красногвардейского района; Аренда Зуев Павел Николаевич	
Разрешенное использование:			Недропользование (код 6.1)	
Назначение (сооружение):			Опознавательный знак (проектируемый напорный нефтепровод)	
№ точки	Дирекционны й	Расстоян ие,	Координаты	
сквозной	угол	м	X	Y
53	110°25'20"	1	530870,48	2169792,19
54	200°25'20"	1	530871,42	2169791,84
55	290°57'21"	1,01	530871,07	2169790,90
56	20°37'25"	0,99	530870,13	2169791,26
53	110°25'20"	1	530870,48	2169792,19
57	111°9'41"	1	530381,21	2170014,88
58	200°37'25"	0,99	530382,14	2170014,52
59	290°25'20"	1	530381,79	2170013,59
60	20°57'21"	1,01	530380,85	2170013,94
57	111°9'41"	1	530381,21	2170014,88
61	110°25'20"	1	529949,63	2170181,32
62	200°25'20"	1	529950,57	2170180,97
63	290°25'20"	1	529950,22	2170180,03
64	20°25'20"	1	529949,28	2170180,38
61	110°25'20"	1	529949,63	2170181,32
65	111°9'41"	1	529768,88	2170249,46
66	200°37'25"	0,99	529769,81	2170249,10
67	290°37'25"	0,99	529769,46	2170248,17
68	20°25'20"	1	529768,53	2170248,52
65	111°9'41"	1	529768,88	2170249,46
№ 71				
Кадастровый квартал:			56:14:0414009	
Кадастровый номер:			56:14:0000000:2133	
Образуемый ЗУ:			:2133:3У1	
Площадь кв.м.:			2	
Правообладатель. Вид права:			56:14:0000000:2133 Собственность МО Кинзельский сельсовет Красногвардейского района; Аренда Зуев Павел Николаевич	
Разрешенное использование:			Недропользование (код 6.1)	
Назначение (сооружение):			Контрольно- измерительный пункт (проектируемый напорный нефтепровод)	
№ точки	Дирекционны й	Расстоян ие,	Координаты	
сквозной	угол	м	X	Y
69	120°22'45"	1,01	530021,84	2170919,96
70	210°10'25"	0,99	530022,71	2170919,45
71	299°53'11"	1	530022,21	2170918,59
72	29°53'11"	1	530021,34	2170919,09
69	120°22'45"	1,01	530021,84	2170919,96
73	119°53'11"	1	530015,08	2170924,36
74	209°53'11"	1	530015,95	2170923,86

75	299°53'11"	1	530015,45	2170922,99
76	29°53'11"	1	530014,58	2170923,49
73	119°53'11"	1	530015,08	2170924,36
№ 72				
Кадастровый квартал:			56:14:0414009	
Кадастровый номер:			56:14:0000000:2133	
Образуемый ЗУ:			:2133:ЗУ2	
Площадь кв.м.:			6	
Правообладатель. Вид права:			56:14:0000000:2133 Собственность МО Кинзельский сельсовет Красногвардейского района; Аренда Зуев Павел Николаевич	
Разрешенное использование:			Недропользование (код 6.1)	
Назначение (сооружение):			Опознавательный знак (проектируемый напорный нефтепровод)	
№ точки	Дирекционны й	Расстоян ие,	Координаты	
сквозной	угол	м	X	Y
77	110°25'20"	1	530003,68	2170862,46
78	200°25'20"	1	530004,62	2170862,11
79	290°25'20"	1	530004,27	2170861,17
80	20°25'20"	1	530003,33	2170861,52
77	110°25'20"	1	530003,68	2170862,46
81	110°25'20"	1	530035,84	2170911,72
82	200°25'20"	1	530036,78	2170911,37
83	290°25'20"	1	530036,43	2170910,43
84	20°25'20"	1	530035,49	2170910,78
81	110°25'20"	1	530035,84	2170911,72
85	110°25'20"	1	530024,87	2170919,14
86	200°25'20"	1	530025,81	2170918,79
87	290°25'20"	1	530025,46	2170917,85
88	20°25'20"	1	530024,52	2170918,20
85	110°25'20"	1	530024,87	2170919,14
89	110°37'25"	0,99	530021,43	2170921,61
90	200°37'25"	0,99	530022,36	2170921,26
91	289°53'7"	1	530022,01	2170920,33
92	20°57'21"	1,01	530021,07	2170920,67
89	110°37'25"	0,99	530021,43	2170921,61
93	110°25'20"	1	530017,04	2170924,40
94	200°25'20"	1	530017,98	2170924,05
95	290°25'20"	1	530017,63	2170923,11
96	20°25'20"	1	530016,69	2170923,46
93	110°25'20"	1	530017,04	2170924,40
97	110°25'20"	1	530014,04	2170926,49
98	200°57'21"	1,01	530014,98	2170926,14
99	291°9'41"	1	530014,62	2170925,20
100	20°37'25"	0,99	530013,69	2170925,56
97	110°25'20"	1	530014,04	2170926,49
№ 73				
Кадастровый квартал:			56:14:0414009	
Кадастровый номер:			56:14:0414009:47	
Образуемый ЗУ:			:47:ЗУ1	
Площадь кв.м.:			1	
Правообладатель. Вид права:			56:14:0414009:47 Участники долевой собственности (ОДС); Аренда ООО "А7 АГРО"	
Разрешенное использование:			Недропользование (код 6.1)	
Назначение (сооружение):			Контрольно- измерительный пункт (Нефтегазосборный трубопровод - врезка нефтепровода с АГЗУ-13)	
№ точки	Дирекционны й	Расстоян ие,	Координаты	
сквозной	угол	м	X	Y
101	112°13'30"	1	531306,37	2169606,88
102	22°13'30"	1	531307,30	2169606,50
103	291°41'42"	1	531307,68	2169607,43
104	202°26'34"	1	531306,75	2169607,80
101	112°13'30"	1	531306,37	2169606,88

№ 74				
Кадастровый квартал:			56:14:0414009	
Кадастровый номер:			56:14:0414009:47	
Образуемый ЗУ:			:47:ЗУ2	
Площадь кв.м.:			3	
Правообладатель. Вид права:			56:14:0414009:47 Участники долевой собственности (ОДС); Аренда ООО "А7 АГРО"	
Разрешенное использование:			Недропользование (код 6.1)	
Назначение (сооружение):			Контрольно- измерительный пункт (Нефтегазосборный трубопровод от АГЗУ-1 Баклановского месторождения (заменяемый участок))	
№ точки	Дирекционны й	Расстоян ие,	Координаты	
сквозной	угол	м	X	Y
105	118°36'38"	1	532370,89	2169016,74
106	207°35'50"	0,99	532371,77	2169016,26
107	297°50'17"	1,01	532371,31	2169015,38
108	27°50'17"	1,01	532370,42	2169015,85
105	118°36'38"	1	532370,89	2169016,74
109	117°34'28"	1,02	532376,82	2169028,19
110	207°50'17"	1,01	532377,72	2169027,72
111	298°6'23"	1	532377,25	2169026,83
112	26°49'19"	1	532376,37	2169027,30
109	117°34'28"	1,02	532376,82	2169028,19
113	117°5'1"	0,99	532377,54	2169029,62
114	207°4'19"	1,01	532378,42	2169029,17
115	298°6'23"	1	532377,96	2169028,27
116	27°35'50"	0,99	532377,08	2169028,74
113	117°5'1"	0,99	532377,54	2169029,62
№ 75				
Кадастровый квартал:			56:14:0414009	
Кадастровый номер:			56:14:0414009:47	
Образуемый ЗУ:			:47:ЗУ3	
Площадь кв.м.:			8	
Правообладатель. Вид права:			56:14:0414009:47 Участники долевой собственности (ОДС); Аренда ООО "А7 АГРО"	
Разрешенное использование:			Недропользование (код 6.1)	
Назначение (сооружение):			Контрольно- измерительный пункт (проектируемый напорный нефтепровод)	
№ точки	Дирекционны й	Расстоян ие,	Координаты	
сквозной	угол	м	X	Y
117	117°19'56"	1	531801,88	2169275,78
118	207°19'56"	1	531802,77	2169275,32
119	297°19'56"	1	531802,31	2169274,43
120	27°19'56"	1	531801,42	2169274,89
117	117°19'56"	1	531801,88	2169275,78
121	118°6'23"	1	531802,86	2169278,03
122	207°35'50"	0,99	531803,74	2169277,56
123	297°19'56"	1	531803,28	2169276,68
124	27°50'17"	1,01	531802,39	2169277,14
121	118°6'23"	1	531802,86	2169278,03
125	112°13'30"	1	531324,70	2169539,16
126	202°26'34"	1	531325,63	2169538,78
127	291°41'42"	1	531325,25	2169537,86
128	22°13'30"	1	531324,32	2169538,23
125	112°13'30"	1	531324,70	2169539,16
129	112°13'30"	1	531327,03	2169544,85
130	202°26'34"	1	531327,96	2169544,47
131	292°26'34"	1	531327,58	2169543,55
132	21°54'31"	0,99	531326,66	2169543,93
129	112°13'30"	1	531327,03	2169544,85
133	112°26'34"	1	531328,11	2169585,96

134	202°13'30"	1	531329,03	2169585,58
135	292°26'34"	1	531328,65	2169584,65
136	22°13'30"	1	531327,73	2169585,03
133	112°26'34"	1	531328,11	2169585,96
137	112°26'34"	1	531302,18	2169596,73
138	202°26'34"	1	531303,10	2169596,35
139	292°26'34"	1	531302,72	2169595,43
140	22°26'34"	1	531301,80	2169595,81
137	112°26'34"	1	531302,18	2169596,73
141	112°26'34"	1	531285,99	2169603,42
142	202°26'34"	1	531286,91	2169603,04
143	291°54'31"	0,99	531286,53	2169602,12
144	22°13'30"	1	531285,61	2169602,49
141	112°26'34"	1	531285,99	2169603,42
145	107°21'14"	1,01	531130,44	2169671,59
146	197°31'32"	1	531131,40	2169671,29
147	286°48'31"	1	531131,10	2169670,34
148	17°21'14"	1,01	531130,14	2169670,63
145	107°21'14"	1,01	531130,44	2169671,59
№ 76				
Кадастровый квартал:			56:14:0414009	
Кадастровый номер:			56:14:0414009:47	
Образуемый ЗУ:			:47:ЗУ4	
Площадь кв.м.:			1	
Правообладатель. Вид права:			56:14:0414009:47 Участники долевой собственности (ОДС); Аренда ООО "А7 АГРО"	
Разрешенное использование:			Недропользование (код 6.1)	
Назначение (сооружение):			Опознавательный знак (Нефтегазосборный трубопровод - врезка нефтепровода с АГЗУ-13)	
№ точки	Дирекционны й	Расстоян ие,	Координаты	
сквозной	угол	м	X	Y
149	290°25'20"	1	531301,49	2169611,17
150	200°37'25"	0,99	531300,55	2169611,52
151	110°57'21"	1,01	531300,20	2169610,59
152	20°25'20"	1	531301,14	2169610,23
149	290°25'20"	1	531301,49	2169611,17
№ 77				
Кадастровый квартал:			56:14:0414009	
Кадастровый номер:			56:14:0414009:47	
Образуемый ЗУ:			:47:ЗУ5	
Площадь кв.м.:			3	
Правообладатель. Вид права:			56:14:0414009:47 Участники долевой собственности (ОДС); Аренда ООО "А7 АГРО"	
Разрешенное использование:			Недропользование (код 6.1)	
Назначение (сооружение):			Опознавательный знак (нефтегазосборный трубопровод от АГЗУ-1 Баклановского месторождения (заменяемый участок))	
№ точки	Дирекционны й	Расстоян ие,	Координаты	
сквозной	угол	м	X	Y
153	115°47'14"	0,99	532372,48	2169017,17
154	206°18'25"	0,99	532373,37	2169016,74
155	295°47'14"	0,99	532372,93	2169015,85
156	26°18'25"	0,99	532372,04	2169016,28
153	115°47'14"	0,99	532372,48	2169017,17
157	116°49'19"	1	532377,33	2169026,81
158	206°49'19"	1	532378,22	2169026,36
159	296°49'19"	1	532377,77	2169025,47
160	26°49'19"	1	532376,88	2169025,92
157	116°49'19"	1	532377,33	2169026,81
161	115°48'16"	1,01	532379,94	2169031,87
162	206°33'54"	1,01	532380,85	2169031,43
163	296°18'25"	0,99	532380,40	2169030,53
164	25°32'15"	1	532379,51	2169030,97

161	115°48'16"	1,01	532379,94	2169031,87
№ 78				
Кадастровый квартал:			56:14:0414009	
Кадастровый номер:			56:14:0414009:47	
Образуемый ЗУ:			:47:ЗУ6	
Площадь кв.м.:			10	
Правообладатель. Вид права:			56:14:0414009:47 Участники долевой собственности (ОДС); Аренда ООО "А7 АГРО"	
Разрешенное использование:			Недропользование (код 6.1)	
Назначение (сооружение):			Опознавательный знак (проектируемый напорный нефтепровод)	
№ точки	Дирекционны й	Расстоян ие,	Координаты	
сквозной	угол	м	X	Y
165	117°35'50"	0,99	531801,16	2169276,96
166	207°5'1"	0,99	531802,04	2169276,50
167	297°50'17"	1,01	531801,59	2169275,62
168	27°52'1"	0,98	531800,70	2169276,09
165	117°35'50"	0,99	531801,16	2169276,96
169	118°6'23"	1	531802,26	2169279,36
170	207°52'1"	0,98	531803,14	2169278,89
171	297°19'56"	1	531802,68	2169278,02
172	28°6'23"	1	531801,79	2169278,48
169	118°6'23"	1	531802,26	2169279,36
173	117°19'56"	1	531810,78	2169298,75
174	207°50'17"	1,01	531811,67	2169298,29
175	298°6'23"	1	531811,20	2169297,40
176	27°35'50"	0,99	531810,32	2169297,87
173	117°19'56"	1	531810,78	2169298,75
177	110°57'21"	1,01	531312,78	2169513,59
178	201°9'41"	1	531313,72	2169513,23
179	290°37'25"	0,99	531313,36	2169512,30
180	20°25'20"	1	531312,43	2169512,65
177	110°57'21"	1,01	531312,78	2169513,59
181	111°9'41"	1	531322,40	2169530,30
182	200°37'25"	0,99	531323,33	2169529,94
183	290°37'25"	0,99	531322,98	2169529,01
184	20°25'20"	1	531322,05	2169529,36
181	111°9'41"	1	531322,40	2169530,30
185	110°25'20"	1	531323,76	2169533,47
186	200°25'20"	1	531324,70	2169533,12
187	290°25'20"	1	531324,35	2169532,18
188	20°25'20"	1	531323,41	2169532,53
185	110°25'20"	1	531323,76	2169533,47
189	110°25'20"	1	531326,33	2169539,64
190	200°37'25"	0,99	531327,27	2169539,29
191	290°25'20"	1	531326,92	2169538,36
192	20°37'25"	0,99	531325,98	2169538,71
189	110°25'20"	1	531326,33	2169539,64
193	110°37'25"	0,99	531328,79	2169545,38
194	200°25'20"	1	531329,72	2169545,03
195	291°9'41"	1	531329,37	2169544,09
196	20°37'25"	0,99	531328,44	2169544,45
193	110°37'25"	0,99	531328,79	2169545,38
197	110°37'25"	0,99	531343,35	2169580,79
198	200°37'25"	0,99	531344,28	2169580,44
199	290°37'25"	0,99	531343,93	2169579,51
200	20°37'25"	0,99	531343,00	2169579,86
197	110°37'25"	0,99	531343,35	2169580,79
201	110°37'25"	0,99	531129,79	2169673,26
202	200°25'20"	1	531130,72	2169672,91
203	290°57'21"	1,01	531130,37	2169671,97
204	21°9'41"	1	531129,43	2169672,33
201	110°37'25"	0,99	531129,79	2169673,26
№ 79				
Кадастровый квартал:			56:14:0414009	
Кадастровый номер:			56:14:0414009:47	
Образуемый ЗУ:			:47:ЗУ7	

Площадь кв.м.:			40	
Правообладатель. Вид права:			56:14:0414009:47 Участники долевой собственности (ОДС); Аренда ООО "А7 АГРО"	
Разрешенное использование:			Недропользование (код 6.1)	
Назначение (сооружение):			Узел переключения запорной арматуры ЗКЛ на врезке с АГЗУ-13	
№ точки	Дирекционны й	Расстоян ие,	Координаты	
сквозной	угол	м	X	Y
205	202°24'58"	2,6	531296,66	2169603,16
206	292°23'51"	3,57	531295,67	2169600,76
207	202°31'54"	3,5	531292,37	2169602,12
208	112°30'21"	3,47	531291,03	2169598,89
209	112°26'11"	5,53	531294,24	2169597,56
210	22°31'54"	3,5	531299,35	2169595,45
211	292°31'60"	2,04	531300,69	2169598,68
212	22°24'58"	2,6	531298,81	2169599,46
213	292°29'25"	3,4	531299,80	2169601,86
205	202°24'58"	2,6	531296,66	2169603,16
№ 80				
Кадастровый квартал:			56:14:0414009	
Кадастровый номер:			56:14:0414009:3У4	
Образуемый ЗУ:			56:14:0414009:3У4	
Площадь кв.м.:			4146	
Правообладатель. Вид права:			56:14:0414009 Земли неразграниченной государственной собственности	
Разрешенное использование:			Сельскохозяйственное использование (1.0)	
Назначение (сооружение):			Демонтаж выводимых из эксплуатации участков нефтепровода	
№ точки	Дирекционны й	Расстоян ие,	Координаты	
сквозной	угол	м	X	Y
214	294°56'12"	9,91	532476,31	2169026,32
215	206°33'54"	0,65	532467,32	2169030,50
216	111°12'10"	9,95	532467,03	2169029,92
214	294°56'12"	9,91	532476,31	2169026,32
217	230°57'11"	4,16	532425,54	2169049,90
218	111°15'2"	15,84	532422,31	2169047,28
219	26°17'1"	2,73	532437,07	2169041,54
220	294°53'11"	14,04	532438,28	2169043,99
217	230°57'11"	4,16	532425,54	2169049,90
221	24°9'7"	16,89	530083,26	2170048,57
222	294°42'19"	31,56	530090,17	2170063,98
223	204°9'34"	16,83	530061,50	2170077,17
224	114°48'11"	31,56	530054,61	2170061,81
221	24°9'7"	16,89	530083,26	2170048,57
225	23°51'6"	16,82	530040,31	2170068,42
226	294°42'42"	41,62	530047,11	2170083,80
227	203°52'20"	16,75	530009,30	2170101,20
228	114°47'54"	41,63	530002,52	2170085,88
225	23°51'6"	16,82	530040,31	2170068,42
229	32°35'0"	8,62	529902,23	2170132,23
230	24°6'51"	8,05	529906,87	2170139,49
231	294°43'0"	63,78	529910,16	2170146,84
232	203°14'33"	8,57	529852,22	2170173,51
233	189°13'20"	8,24	529848,84	2170165,64
234	114°48'1"	60,27	529847,52	2170157,51
229	32°35'0"	8,62	529902,23	2170132,23
235	24°33'45"	16,38	529776,44	2170190,35
236	294°43'12"	26,11	529783,25	2170205,25
237	203°39'27"	9,35	529759,53	2170216,17
238	202°56'27"	7	529755,78	2170207,61
239	114°48'17"	25,77	529753,05	2170201,16
235	24°33'45"	16,38	529776,44	2170190,35
240	206°33'54"	0,09	532464,28	2169024,55
241	108°26'6"	0,06	532464,24	2169024,47
242	201°25'43"	2	532464,30	2169024,45

243	290°33'22"	0,26	532463,57	2169022,59
244	207°4'8"	36,1	532463,33	2169022,68
245	177°2'39"	11,64	532446,90	2168990,53
246	82°34'56"	20,14	532447,50	2168978,91
247	24°42'27"	39,04	532467,47	2168981,51
248	291°12'24"	20,93	532483,79	2169016,98
240	206°33'54"	0,09	532464,28	2169024,55
249	229°29'24"	8,85	532416,91	2169042,92
250	151°41'22"	3,96	532410,18	2169037,17
251	207°2'39"	11,77	532412,06	2169033,68
252	115°0'2"	19	532406,71	2169023,20
253	26°29'19"	23,43	532423,93	2169015,17
254	291°12'39"	18,74	532434,38	2169036,14
249	229°29'24"	8,85	532416,91	2169042,92
№ 81				
Кадастровый квартал:			56:14:0414009	
Кадастровый номер:			56:14:0414009:3У5	
Образуемый ЗУ:			56:14:0414009:3У5	
Площадь кв.м.:			492	
Правообладатель. Вид права:			56:14:0414009 Земли неразграниченной государственной собственности	
Разрешенное использование:			Сельскохозяйственное использование (1.0)	
Назначение (сооружение):			Нефтегазосборный трубопровод от АГЗУ-1 Баклановского месторождения (заменяемый участок)	
№ точки	Дирекционны й	Расстоян ие,	Координаты	
сквозной	угол	м	X	Y
255	267°13'23"	9,7	532338,44	2169024,85
256	175°54'52"	0,7	532328,75	2169024,38
257	114°11'59"	53,96	532328,80	2169023,68
258	27°11'16"	16,86	532378,02	2169001,56
259	299°9'45"	4,64	532385,68	2169016,58
260	235°52'30"	14,62	532381,63	2169018,84
261	294°33'48"	34,18	532369,53	2169010,64
255	267°13'23"	9,7	532338,44	2169024,85
250	229°30'53"	26,23	532410,18	2169037,17
262	87°29'59"	13,75	532390,23	2169020,14
263	295°36'37"	1,34	532403,97	2169020,74
264	25°32'56"	2,02	532402,76	2169021,32
265	115°32'15"	1,99	532403,63	2169023,14
266	205°19'47"	1,66	532405,43	2169022,28
267	88°30'44"	0,77	532404,72	2169020,78
268	26°56'45"	2,69	532405,49	2169020,80
252	27°2'39"	11,77	532406,71	2169023,20
251	331°41'22"	3,96	532412,06	2169033,68
250	229°30'53"	26,23	532410,18	2169037,17
№ 82				
Кадастровый квартал:			56:14:0414009	
Кадастровый номер:			56:14:0414009:3У6	
Образуемый ЗУ:			56:14:0414009:3У6	
Площадь кв.м.:			1900	
Правообладатель. Вид права:			56:14:0414009 Земли неразграниченной государственной собственности	
Разрешенное использование:			Сельскохозяйственное использование (1.0)	
Назначение (сооружение):			Нефтегазосборный трубопровод от УПСВ Родинская (заменяемый участок)	
№ точки	Дирекционны й	Расстоян ие,	Координаты	
сквозной	угол	м	X	Y
254	111°11'15"	32,07	532434,38	2169036,14
240	206°33'54"	0,09	532464,28	2169024,55
241	291°48'5"	1,94	532464,24	2169024,47
269	201°19'28"	2,01	532462,44	2169025,19
270	111°33'25"	1,74	532461,71	2169023,32
244	207°4'8"	36,1	532463,33	2169022,68
245	177°2'39"	11,64	532446,90	2168990,53
246	262°33'1"	14,89	532447,50	2168978,91
271	294°13'40"	19,3	532432,74	2168976,98

272	356°59'33"	11,44	532415,14	2168984,90
273	26°28'48"	21,06	532414,54	2168996,32
253	26°29'19"	23,43	532423,93	2169015,17
254	111°11'15"	32,07	532434,38	2169036,14
13	176°33'59"	1	532433,58	2168984,47
14	266°33'59"	1	532433,64	2168983,47
15	356°38'1"	1,02	532432,64	2168983,41
16	87°42'34"	1	532432,58	2168984,43
13	176°33'59"	1	532433,58	2168984,47
1	175°25'34"	1	532434,90	2168985,52
2	266°2'7"	1,01	532434,98	2168984,52
3	356°33'59"	1	532433,97	2168984,45
4	85°57'20"	0,99	532433,91	2168985,45
1	175°25'34"	1	532434,90	2168985,52
17	175°59'45"	1	532433,24	2168993,91
18	266°33'59"	1	532433,31	2168992,91
19	355°59'45"	1	532432,31	2168992,85
20	86°33'59"	1	532432,24	2168993,85
17	175°59'45"	1	532433,24	2168993,91
5	117°35'50"	0,99	532437,48	2169001,01
6	206°49'19"	1	532438,36	2169000,55
7	297°50'17"	1,01	532437,91	2168999,66
8	27°35'50"	0,99	532437,02	2169000,13
5	117°35'50"	0,99	532437,48	2169001,01
21	117°35'50"	0,99	532436,83	2169002,72
22	207°19'56"	1	532437,71	2169002,26
23	297°50'17"	1,01	532437,25	2169001,37
24	28°6'23"	1	532436,36	2169001,84
21	117°35'50"	0,99	532436,83	2169002,72
9	117°35'50"	0,99	532439,38	2169004,99
10	206°33'54"	1,01	532440,26	2169004,53
11	298°4'21"	1,02	532439,81	2169003,63
12	28°6'23"	1	532438,91	2169004,11
9	117°35'50"	0,99	532439,38	2169004,99
25	116°49'19"	1	532457,22	2169019,51
26	207°50'17"	1,01	532458,11	2169019,06
27	298°6'23"	1	532457,64	2169018,17
28	27°52'1"	0,98	532456,76	2169018,64
25	116°49'19"	1	532457,22	2169019,51
29	118°6'23"	1	532447,90	2169023,38
30	207°19'56"	1	532448,78	2169022,91
31	298°6'23"	1	532448,32	2169022,02
32	27°19'56"	1	532447,44	2169022,49
29	118°6'23"	1	532447,90	2169023,38
274	117°31'28"	32,05	532440,03	2169047,49
275	207°23'60"	2,46	532468,45	2169032,68
215	206°33'54"	0,65	532467,32	2169030,50
216	291°11'56"	32,13	532467,03	2169029,92
219	26°17'1"	2,73	532437,07	2169041,54
220	26°33'54"	3,91	532438,28	2169043,99
274	117°31'28"	32,05	532440,03	2169047,49
№ 83				
Кадастровый квартал:			56:14:0414009	
Кадастровый номер:			56:14:0414009:3У7	
Образуемый ЗУ:			56:14:0414009:3У7	
Площадь кв.м.:			750	
Правообладатель. Вид права:			56:14:0414009 Земли неразграниченной государственной собственности	
Разрешенное использование:			Сельскохозяйственное использование (1.0)	
Назначение (сооружение):			Площадка узла пуска СОД	
№ точки	Дирекционны й	Расстоян ие,	Координаты	
сквозной	угол	м	X	Y
276	356°25'25"	21	532487,57	2168952,35
277	293°30'37"	15,69	532486,26	2168973,31
278	21°10'2"	2,85	532471,87	2168979,57
279	262°26'49"	5,48	532472,90	2168982,23
247	262°34'56"	20,14	532467,47	2168981,51
246	262°33'1"	14,89	532447,50	2168978,91

271	114°11'24"	60,11	532432,74	2168976,98
276	356°25'25"	21	532487,57	2168952,35
№ 84				
Кадастровый квартал:			56:14:0414009	
Кадастровый номер:			56:14:0414009:3У8	
Образуемый ЗУ:			56:14:0414009:3У8	
Площадь кв.м.:			3904	
Правообладатель. Вид права:			56:14:0414009 Земли неразграниченной государственной собственности	
Разрешенное использование:			Сельскохозяйственное использование (1.0)	
Назначение (сооружение):			Проектируемый напорный нефтепровод	
№ точки	Дирекционны й	Расстоян ие,	Координаты	
сквозной	угол	м	X	Y
280	22°54'22"	283,75	529749,29	2170260,30
281	115°18'25"	13,24	529859,73	2170521,67
282	24°6'11"	35,6	529871,70	2170516,01
283	292°37'34"	13,93	529886,24	2170548,51
284	22°36'40"	149,82	529873,38	2170553,87
285	203°21'9"	7,82	529930,98	2170692,17
286	202°59'28"	459,28	529927,88	2170684,99
287	157°3'29"	2,05	529748,49	2170262,19
280	22°54'22"	283,75	529749,29	2170260,30
288	19°23'53"	162,35	529941,88	2170721,74
289	213°34'54"	2,93	529995,80	2170874,87
290	199°10'22"	152,03	529994,18	2170872,43
291	198°29'0"	7,48	529944,25	2170728,83
288	19°23'53"	162,35	529941,88	2170721,74
292	19°24'26"	32,98	530009,06	2170912,57
293	303°22'40"	1,02	530020,02	2170943,68
294	199°12'12"	33,02	530019,17	2170944,24
295	123°9'29"	0,9	530008,31	2170913,06
292	19°24'26"	32,98	530009,06	2170912,57
296	204°46'31"	1,57	531789,75	2169275,59
297	296°13'55"	1,54	531789,09	2169274,16
298	205°36'56"	4,05	531787,71	2169274,84
299	116°33'54"	1,39	531785,96	2169271,19
300	205°9'51"	3,29	531787,20	2169270,57
301	114°11'24"	541,77	531785,80	2169267,59
302	322°19'24"	11,65	532280,00	2169045,59
303	294°33'52"	142,72	532272,88	2169054,81
304	292°1'50"	8,82	532143,08	2169114,14
305	293°36'54"	66,48	532134,90	2169117,45
306	293°27'29"	40,6	532073,99	2169144,08
307	23°21'58"	2,24	532036,75	2169160,24
308	294°33'35"	43,45	532037,64	2169162,30
309	203°15'9"	2,79	531998,12	2169180,36
310	293°40'35"	194,88	531997,02	2169177,80
311	293°32'51"	11,21	531818,54	2169256,06
312	23°0'32"	0,79	531808,26	2169260,54
313	23°48'50"	3,91	531808,57	2169261,27
314	23°46'55"	1,29	531810,15	2169264,85
315	294°33'34"	23	531810,67	2169266,03
296	204°46'31"	1,57	531789,75	2169275,59
37	207°50'17"	1,01	531797,85	2169269,44
40	117°19'56"	1	531797,38	2169268,55
39	27°52'1"	0,98	531798,27	2169268,09
38	298°36'38"	1	531798,73	2169268,96
37	207°50'17"	1,01	531797,85	2169269,44
33	206°49'19"	1	531795,60	2169264,44
36	118°6'23"	1	531795,15	2169263,55
35	27°4'19"	1,01	531796,03	2169263,08
34	297°19'56"	1	531796,49	2169263,98
33	206°49'19"	1	531795,60	2169264,44
316	192°54'33"	32,68	531010,65	2169747,09
317	114°43'38"	0,84	531003,35	2169715,24
318	13°30'44"	32,61	531004,11	2169714,89
319	294°24'14"	1,19	531011,73	2169746,60
316	192°54'33"	32,68	531010,65	2169747,09
№ 85				
Кадастровый квартал:			56:14:0414009	

Кадастровый номер:		56:14:0000000:1235		
Образуемый ЗУ:		:1235/чзу1		
Площадь кв.м.:		4		
Правообладатель. Вид права:		56:14:0000000:1235 Земли неразграниченной государственной собственности; Аренда АО "Оренбургнефть"		
Разрешенное использование:		для размещения воздушных линий электропередачи, наземных сооружений кабельных линий элетропередачи		
Назначение (сооружение):		Нефтегазосборный трубопровод от АГЗУ-1 Баклановского месторождения (заменяемый участок)		
№ точки	Дирекционны й	Расстоян ие,	Координаты	
сквозной	угол	м	X	Y
263	86°56'50"	0,75	532403,97	2169020,74
267	25°19'47"	1,66	532404,72	2169020,78
266	295°32'15"	1,99	532405,43	2169022,28
265	205°32'56"	2,02	532403,63	2169023,14
264	115°36'37"	1,34	532402,76	2169021,32
263	86°56'50"	0,75	532403,97	2169020,74
№ 86				
Кадастровый квартал:		56:14:0414009		
Кадастровый номер:		56:14:0000000:1235		
Образуемый ЗУ:		:1235/чзу2		
Площадь кв.м.:		4		
Правообладатель. Вид права:		56:14:0000000:1235 Земли неразграниченной государственной собственности; Аренда АО "Оренбургнефть"		
Разрешенное использование:		для размещения воздушных линий электропередачи, наземных сооружений кабельных линий элетропередачи		
Назначение (сооружение):		Нефтегазосборный трубопровод от УПСВ Родинская (заменяемый участок)		
№ точки	Дирекционны й	Расстоян ие,	Координаты	
сквозной	угол	м	X	Y
241	291°48'5"	1,94	532464,24	2169024,47
269	201°19'28"	2,01	532462,44	2169025,19
270	111°33'25"	1,74	532461,71	2169023,32
244	110°33'22"	0,26	532463,33	2169022,68
243	21°25'43"	2	532463,57	2169022,59
242	288°26'6"	0,06	532464,30	2169024,45
241	291°48'5"	1,94	532464,24	2169024,47
№ 87				
Кадастровый квартал:		56:14:0414009		
Кадастровый номер:		56:14:0000000:1235		
Образуемый ЗУ:		:1235/чзу3		
Площадь кв.м.:		4		
Правообладатель. Вид права:		56:14:0000000:1235 Земли неразграниченной государственной собственности; Аренда, АО "Оренбургнефть"		
Разрешенное использование:		для размещения воздушных линий электропередачи, наземных сооружений кабельных линий элетропередачи		
Назначение (сооружение):		Проектируемый напорный нефтепровод		
№ точки	Дирекционны й	Расстоян ие,	Координаты	
сквозной	угол	м	X	Y
320	275°59'39"	2,01	530680,69	2169889,55
321	185°59'39"	2,01	530678,69	2169889,76

322	95°42'38"	2,01	530678,48	2169887,76
323	6°1'26"	2	530680,48	2169887,56
320	275°59'39"	2,01	530680,69	2169889,55
№ 88				
Кадастровый квартал:		56:14:0414009		
Кадастровый номер:		56:14:0000000:2044		
Образуемый ЗУ:		:2044/чзу1		
Площадь кв.м.:		1986		
Правообладатель. Вид права:		56:14:0000000:2044 Собственность МО Кинзельский сельсовет Красногвардейского района; Аренда Зуев Павел Николаевич		
Разрешенное использование:		для сельскохозяйственного использования		
Назначение (сооружение):		Демонтаж выводимых из эксплуатации участков нефтепровода		
№ точки	Дирекционны й	Расстоян ие,	Координаты	
сквозной	угол	м	X	Y
324	114°9'9"	31,55	530067,34	2170090,19
325	204°8'17"	14,57	530096,13	2170077,28
222	294°42'19"	31,56	530090,17	2170063,98
223	24°9'29"	14,27	530061,50	2170077,17
324	114°9'9"	31,55	530067,34	2170090,19
326	113°50'57"	41,62	530014,70	2170113,42
327	203°52'16"	13,99	530052,77	2170096,59
226	294°42'42"	41,62	530047,11	2170083,80
227	23°50'26"	13,36	530009,30	2170101,20
326	113°50'57"	41,62	530014,70	2170113,42
328	114°6'3"	28,6	529856,50	2170183,37
329	114°24'18"	35,36	529882,61	2170171,69
330	204°25'22"	11,25	529914,81	2170157,08
231	294°43'0"	63,78	529910,16	2170146,84
232	23°27'52"	10,75	529852,22	2170173,51
328	114°6'3"	28,6	529856,50	2170183,37
331	113°19'22"	5,46	529763,39	2170225,02
332	114°32'6"	20,83	529768,40	2170222,86
333	204°35'18"	9,85	529787,35	2170214,21
236	294°43'12"	26,11	529783,25	2170205,25
237	23°33'53"	9,66	529759,53	2170216,17
331	113°19'22"	5,46	529763,39	2170225,02
№ 89				
Кадастровый квартал:		56:14:0414009		
Кадастровый номер:		56:14:0000000:2044		
Образуемый ЗУ:		:2044/чзу2		
Площадь кв.м.:		46392		
Правообладатель. Вид права:		56:14:0000000:2044 Собственность МО Кинзельский сельсовет Красногвардейского района; Аренда Зуев Павел Николаевич		
Разрешенное использование:		для сельскохозяйственного использования		
Назначение (сооружение):		Проектируемый напорный нефтепровод		
№ точки	Дирекционны й	Расстоян ие,	Координаты	
сквозной	угол	м	X	Y
317	12°54'33"	32,68	531003,35	2169715,24
316	294°35'33"	371,06	531010,65	2169747,09
334	186°9'36"	33,73	530673,25	2169901,51
335	114°35'30"	367,01	530669,63	2169867,97
317	12°54'33"	32,68	531003,35	2169715,24
320	275°59'39"	2,01	530680,69	2169889,55
321	185°59'39"	2,01	530678,69	2169889,76
322	95°42'38"	2,01	530678,48	2169887,76
323	6°1'26"	2	530680,48	2169887,56
320	275°59'39"	2,01	530680,69	2169889,55
41	197°31'32"	1	530869,86	2169790,79
44	107°31'32"	1	530869,56	2169789,84

43	17°31'32"	1	530870,51	2169789,54
42	287°31'32"	1	530870,81	2169790,49
41	197°31'32"	1	530869,86	2169790,79
54	290°25'20"	1	530871,42	2169791,84
53	200°37'25"	0,99	530870,48	2169792,19
56	110°57'21"	1,01	530870,13	2169791,26
55	20°25'20"	1	530871,07	2169790,90
54	290°25'20"	1	530871,42	2169791,84
336	6°9'43"	33,72	530663,85	2169870,62
337	294°35'38"	275,77	530667,47	2169904,15
338	293°59'24"	10,55	530416,72	2170018,92
339	292°49'14"	10,55	530407,08	2170023,21
340	291°42'2"	10,55	530397,36	2170027,30
341	291°6'10"	395,12	530387,56	2170031,20
342	291°5'56"	119,2	530018,94	2170173,46
343	290°44'41"	6,04	529907,73	2170216,37
344	290°8'43"	6,04	529902,08	2170218,51
345	289°25'27"	6,04	529896,41	2170220,59
346	289°6'11"	71,59	529890,71	2170222,60
347	289°54'47"	13,98	529823,06	2170246,03
348	291°36'40"	13,98	529809,92	2170250,79
349	293°14'49"	13,99	529796,92	2170255,94
350	294°33'20"	1,28	529784,07	2170261,46
351	339°5'4"	32,07	529782,91	2170261,99
352	24°6'10"	245,46	529771,46	2170291,95
282	295°18'25"	13,24	529871,70	2170516,01
281	202°54'22"	283,75	529859,73	2170521,67
280	159°6'24"	23,67	529749,29	2170260,30
353	114°3'45"	14,54	529757,73	2170238,19
354	113°17'58"	14,92	529771,01	2170232,26
355	111°36'31"	14,91	529784,71	2170226,36
356	109°55'3"	14,91	529798,57	2170220,87
357	109°6'11"	71,59	529812,59	2170215,79
358	109°27'25"	5,67	529880,24	2170192,36
359	110°2'6"	5,66	529885,59	2170190,47
360	110°51'48"	5,67	529890,91	2170188,53
361	111°6'2"	119,19	529896,21	2170186,51
362	111°6'4"	395,12	530007,41	2170143,60
363	111°41'38"	9,9	530376,04	2170001,35
364	112°50'11"	9,9	530385,24	2169997,69
365	114°1'38"	9,9	530394,36	2169993,85
366	114°35'32"	286,43	530403,40	2169989,82
336	6°9'43"	33,72	530663,85	2169870,62
66	291°9'41"	1	529769,81	2170249,10
65	200°25'20"	1	529768,88	2170249,46
68	110°37'25"	0,99	529768,53	2170248,52
67	20°37'25"	0,99	529769,46	2170248,17
66	291°9'41"	1	529769,81	2170249,10
45	197°31'32"	1	530381,83	2170013,22
48	107°31'32"	1	530381,53	2170012,27
47	18°4'20"	1	530382,48	2170011,97
46	287°21'14"	1,01	530382,79	2170012,92
45	197°31'32"	1	530381,83	2170013,22
62	290°25'20"	1	529950,57	2170180,97
61	200°25'20"	1	529949,63	2170181,32
64	110°25'20"	1	529949,28	2170180,38
63	20°25'20"	1	529950,22	2170180,03
62	290°25'20"	1	529950,57	2170180,97
58	291°9'41"	1	530382,14	2170014,52
57	200°57'21"	1,01	530381,21	2170014,88
60	110°25'20"	1	530380,85	2170013,94
59	20°37'25"	0,99	530381,79	2170013,59
58	291°9'41"	1	530382,14	2170014,52
49	198°4'20"	1	529949,20	2170180,21
52	107°21'14"	1,01	529948,89	2170179,26
51	17°31'32"	1	529949,85	2170178,96
50	287°31'32"	1	529950,15	2170179,91
49	198°4'20"	1	529949,20	2170180,21
№ 90				
Кадастровый квартал:			56:14:0414009	
Кадастровый номер:			56:14:0000000:2133	
Образуемый ЗУ:			:2133/чзу1	
Площадь кв.м.:			9606	
Правообладатель. Вид права:			56:14:0000000:2133	

			Собственность МО Кинзельский сельсовет Красногвардейского района; Аренда Зуев Павел Николаевич	
Разрешенное использование:			для сельскохозяйственного использования	
Назначение (сооружение):			Проектируемый напорный нефтепровод	
№ точки сквозной	Дирекционны й угол	Расстоян ие, м	Координаты	
			X	Y
283	24°6'10"	123,05	529886,24	2170548,51
367	23°51'2"	2,08	529936,49	2170660,83
368	23°51'2"	2,08	529937,33	2170662,73
369	23°20'38"	2,07	529938,17	2170664,63
370	23°24'56"	203,42	529938,99	2170666,53
371	33°25'8"	75,62	530019,83	2170853,20
372	303°25'17"	49,67	530061,48	2170916,32
293	199°24'26"	32,98	530020,02	2170943,68
292	123°22'42"	9,69	530009,06	2170912,57
373	213°24'26"	38,78	530017,15	2170907,24
289	199°23'49"	185,69	529995,80	2170874,87
374	202°36'46"	158	529934,13	2170699,72
284	112°37'34"	13,93	529873,38	2170553,87
283	24°6'10"	123,05	529886,24	2170548,51
98	290°25'20"	1	530014,98	2170926,14
97	200°37'25"	0,99	530014,04	2170926,49
100	111°9'41"	1	530013,69	2170925,56
99	20°57'21"	1,01	530014,62	2170925,20
98	290°25'20"	1	530014,98	2170926,14
78	290°25'20"	1	530004,62	2170862,11
77	200°25'20"	1	530003,68	2170862,46
80	110°25'20"	1	530003,33	2170861,52
79	20°25'20"	1	530004,27	2170861,17
78	290°25'20"	1	530004,62	2170862,11
94	290°25'20"	1	530017,98	2170924,05
93	200°25'20"	1	530017,04	2170924,40
96	110°25'20"	1	530016,69	2170923,46
95	20°25'20"	1	530017,63	2170923,11
94	290°25'20"	1	530017,98	2170924,05
82	290°25'20"	1	530036,78	2170911,37
81	200°25'20"	1	530035,84	2170911,72
84	110°25'20"	1	530035,49	2170910,78
83	20°25'20"	1	530036,43	2170910,43
82	290°25'20"	1	530036,78	2170911,37
74	299°53'11"	1	530015,95	2170923,86
73	209°53'11"	1	530015,08	2170924,36
76	119°53'11"	1	530014,58	2170923,49
75	29°53'11"	1	530015,45	2170922,99
74	299°53'11"	1	530015,95	2170923,86
86	290°25'20"	1	530025,81	2170918,79
85	200°25'20"	1	530024,87	2170919,14
88	110°25'20"	1	530024,52	2170918,20
87	20°25'20"	1	530025,46	2170917,85
86	290°25'20"	1	530025,81	2170918,79
90	290°37'25"	0,99	530022,36	2170921,26
89	200°57'21"	1,01	530021,43	2170921,61
92	109°53'7"	1	530021,07	2170920,67
91	20°37'25"	0,99	530022,01	2170920,33
90	290°37'25"	0,99	530022,36	2170921,26
70	300°22'45"	1,01	530022,71	2170919,45
69	209°53'11"	1	530021,84	2170919,96
72	119°53'11"	1	530021,34	2170919,09
71	30°10'25"	0,99	530022,21	2170918,59
70	300°22'45"	1,01	530022,71	2170919,45
№ 91				
Кадастровый квартал:			56:14:0414009	
Кадастровый номер:			56:14:0414009:10	
Образуемый ЗУ:			:10/чзу1	
Площадь кв.м.:			203	
Правообладатель. Вид права:			56:14:0414009:10 Земли	

			неразграниченной государственной собственности; Аренда АО "Оренбургнефть"	
Разрешенное использование:			Для промышленных целей	
Назначение (сооружение):			Проектируемый напорный нефтепровод	
№ точки	Дирекционны й	Расстоян ие,	Координаты	
сквозной	угол	м	X	Y
335	6°9'36"	33,73	530669,63	2169867,97
334	294°32'54"	6,35	530673,25	2169901,51
337	186°9'43"	33,72	530667,47	2169904,15
336	114°37'49"	6,36	530663,85	2169870,62
335	6°9'36"	33,73	530669,63	2169867,97
№ 92				
Кадастровый квартал:			56:14:0414009	
Кадастровый номер:			56:14:0414009:4	
Образуемый ЗУ:			:4/чзу1	
Площадь кв.м.:			333	
Правообладатель. Вид права:			56:14:0414009:4 Земли неразграниченной государственной собственности; Аренда АО "Оренбургнефть"	
Разрешенное использование:			Для промышленных целей	
Назначение (сооружение):			Демонтаж выводимых из эксплуатации участков нефтепровода	
№ точки	Дирекционны й	Расстоян ие,	Координаты	
сквозной	угол	м	X	Y
216	111°12'10"	9,95	532467,03	2169029,92
214	114°54'48"	10,71	532476,31	2169026,32
375	204°46'58"	5,32	532486,02	2169021,81
248	291°12'24"	20,93	532483,79	2169016,98
240	27°7'2"	6,03	532464,28	2169024,55
216	111°12'10"	9,95	532467,03	2169029,92
376	114°59'27"	6,67	532419,49	2169052,72
217	230°57'11"	4,16	532425,54	2169049,90
218	111°15'2"	15,84	532422,31	2169047,28
219	206°28'48"	6,03	532437,07	2169041,54
254	291°12'39"	18,74	532434,38	2169036,14
249	229°29'24"	8,85	532416,91	2169042,92
250	331°33'49"	6,3	532410,18	2169037,17
377	50°53'0"	15,87	532407,18	2169042,71
376	114°59'27"	6,67	532419,49	2169052,72
№ 93				
Кадастровый квартал:			56:14:0414009	
Кадастровый номер:			56:14:0414009:4	
Образуемый ЗУ:			:4/чзу2	
Площадь кв.м.:			181	
Правообладатель. Вид права:			56:14:0414009:4 Земли неразграниченной государственной собственности; Аренда АО "Оренбургнефть"	
Разрешенное использование:			Для промышленных целей	
Назначение (сооружение):			Нефтегазосборный трубопровод от АГЗУ-1 Баклановского месторождения (заменяемый участок)	
№ точки	Дирекционны й	Расстоян ие,	Координаты	
сквозной	угол	м	X	Y
259	27°9'48"	3,86	532385,68	2169016,58
378	87°19'56"	2,79	532387,44	2169020,01
262	49°30'53"	26,23	532390,23	2169020,14
250	331°33'49"	6,3	532410,18	2169037,17
377	230°54'60"	5,28	532407,18	2169042,71
379	226°14'29"	29,7	532403,08	2169039,38
260	119°9'45"	4,64	532381,63	2169018,84
259	27°9'48"	3,86	532385,68	2169016,58
№ 94				
Кадастровый квартал:			56:14:0414009	
Кадастровый номер:			56:14:0414009:4	
Образуемый ЗУ:			:4/чзу3	
Площадь кв.м.:			193	
Правообладатель. Вид права:			56:14:0414009:4 Земли	

			неразграниченной государственной собственности; Аренда АО "Оренбургнефть"	
Разрешенное использование:			Для промышленных целей	
Назначение (сооружение):			Нефтегазосборный трубопровод от УПСВ Родинская (заменяемый участок)	
№ точки	Дирекционны й	Расстоян ие,	Координаты	
сквозной	угол	м	X	Y
240	27°7'2"	6,03	532464,28	2169024,55
216	291°11'56"	32,13	532467,03	2169029,92
219	206°28'48"	6,03	532437,07	2169041,54
254	111°11'15"	32,07	532434,38	2169036,14
240	27°7'2"	6,03	532464,28	2169024,55
№ 95				
Кадастровый квартал:			56:14:0414009	
Кадастровый номер:			56:14:0414009:47	
Образуемый ЗУ:			:47/чзу1	
Площадь кв.м.:			82	
Правообладатель. Вид права:			56:14:0414009:47 Участники долевой собственности (ОДС); Аренда ООО "А7 АГРО"	
Разрешенное использование:			для сельскохозяйственного использования	
Назначение (сооружение):			Демонтаж выводимых из эксплуатации участков нефтепровода	
№ точки	Дирекционны й	Расстоян ие,	Координаты	
сквозной	угол	м	X	Y
377	50°53'0"	15,87	532407,18	2169042,71
376	294°57'11"	9,22	532419,49	2169052,72
380	206°18'59"	12,36	532411,13	2169056,61
381	151°31'4"	3,21	532405,65	2169045,53
377	50°53'0"	15,87	532407,18	2169042,71
№ 96				
Кадастровый квартал:			56:14:0414009	
Кадастровый номер:			56:14:0414009:47	
Образуемый ЗУ:			:47/чзу2	
Площадь кв.м.:			585	
Правообладатель. Вид права:			56:14:0414009:47 Участники долевой собственности (ОДС); Аренда ООО "А7 АГРО"	
Разрешенное использование:			для сельскохозяйственного использования	
Назначение (сооружение):			Нефтегазосборный трубопровод - врезка нефтепровода с АГЗУ-13	
№ точки	Дирекционны й	Расстоян ие,	Координаты	
сквозной	угол	м	X	Y
382	112°28'59"	15,45	531327,05	2169619,71
383	201°15'2"	11,97	531341,33	2169613,80
384	292°30'27"	13,71	531336,99	2169602,64
385	13°0'19"	12,13	531324,32	2169607,89
382	112°28'59"	15,45	531327,05	2169619,71
386	112°30'7"	33,26	531290,70	2169634,77
387	193°3'4"	12,13	531321,43	2169622,04
388	292°28'54"	15,95	531318,69	2169610,22
389	292°30'45"	19,3	531303,95	2169616,32
390	22°29'41"	11,97	531286,12	2169623,71
386	112°30'7"	33,26	531290,70	2169634,77
№ 97				
Кадастровый квартал:			56:14:0414009	
Кадастровый номер:			56:14:0414009:47	
Образуемый ЗУ:			:47/чзу3	
Площадь кв.м.:			1483	
Правообладатель. Вид права:			56:14:0414009:47 Участники долевой собственности (ОДС); Аренда ООО "А7 АГРО"	
Разрешенное использование:			для сельскохозяйственного	

Назначение (сооружение):			использования Нефтегазосборный трубопровод от АГЗУ-1 Баклановского местрождения (заменяемый участок)	
№ точки сквозной	Дирекционны й угол	Расстоян ие, м	Координаты	
			X	Y
260	46°14'29"	29,7	532381,63	2169018,84
379	50°54'60"	5,28	532403,08	2169039,38
377	331°31'4"	3,21	532407,18	2169042,71
381	331°33'7"	20,55	532405,65	2169045,53
391	208°8'53"	12,95	532395,86	2169063,60
392	267°2'22"	22,46	532389,75	2169052,18
393	207°2'0"	28,45	532367,32	2169051,02
394	267°1'16"	15,97	532354,39	2169025,68
255	114°33'48"	34,18	532338,44	2169024,85
261	55°52'30"	14,62	532369,53	2169010,64
260	46°14'29"	29,7	532381,63	2169018,84
164	116°18'25"	0,99	532379,51	2169030,97
163	26°33'54"	1,01	532380,40	2169030,53
162	295°48'16"	1,01	532380,85	2169031,43
161	205°32'15"	1	532379,94	2169031,87
164	116°18'25"	0,99	532379,51	2169030,97
106	298°36'38"	1	532371,77	2169016,26
105	207°50'17"	1,01	532370,89	2169016,74
108	117°50'17"	1,01	532370,42	2169015,85
107	27°35'50"	0,99	532371,31	2169015,38
106	298°36'38"	1	532371,77	2169016,26
110	297°34'28"	1,02	532377,72	2169027,72
109	206°49'19"	1	532376,82	2169028,19
112	118°6'23"	1	532376,37	2169027,30
111	27°50'17"	1,01	532377,25	2169026,83
110	297°34'28"	1,02	532377,72	2169027,72
160	116°49'19"	1	532376,88	2169025,92
159	26°49'19"	1	532377,77	2169025,47
158	296°49'19"	1	532378,22	2169026,36
157	206°49'19"	1	532377,33	2169026,81
160	116°49'19"	1	532376,88	2169025,92
114	297°5'1"	0,99	532378,42	2169029,17
113	207°35'50"	0,99	532377,54	2169029,62
116	118°6'23"	1	532377,08	2169028,74
115	27°4'19"	1,01	532377,96	2169028,27
114	297°5'1"	0,99	532378,42	2169029,17
156	115°47'14"	0,99	532372,04	2169016,28
155	26°18'25"	0,99	532372,93	2169015,85
154	295°47'14"	0,99	532373,37	2169016,74
153	206°18'25"	0,99	532372,48	2169017,17
156	115°47'14"	0,99	532372,04	2169016,28
№ 98				
Кадастровый квартал:			56:14:0414009	
Кадастровый номер:			56:14:0414009:47	
Образующий ЗУ:			:47/чзу4	
Площадь кв.м.:			15349	
Правообладатель. Вид права:			56:14:0414009:47 Участники долевой собственности (ОДС); Аренда ООО "А7 АГРО"	
Разрешенное использование:			для сельскохозяйственного использования	
Назначение (сооружение):			Проектируемый напорный нефтепровод	
№ точки сквозной	Дирекционны й угол	Расстоян ие, м	Координаты	
			X	Y
304	112°8'21"	47,23	532143,08	2169114,14
395	112°7'18"	31,23	532186,83	2169096,34
396	111°55'59"	53,33	532215,76	2169084,58
397	142°9'55"	12,47	532265,23	2169064,66
303	294°33'52"	142,72	532272,88	2169054,81
304	112°8'21"	47,23	532143,08	2169114,14
398	113°41'12"	43,46	532000,10	2169184,97

399	203°27'1"	5,68	532039,90	2169167,51
308	294°33'35"	43,45	532037,64	2169162,30
309	23°14'37"	5,02	531998,12	2169180,36
398	113°41'12"	43,46	532000,10	2169184,97
400	112°14'11"	22,99	531803,40	2169306,72
401	203°39'4"	34,92	531824,68	2169298,02
315	294°33'34"	23	531810,67	2169266,03
296	23°40'36"	33,99	531789,75	2169275,59
400	112°14'11"	22,99	531803,40	2169306,72
117	117°19'56"	1	531801,88	2169275,78
118	207°19'56"	1	531802,77	2169275,32
119	297°19'56"	1	531802,31	2169274,43
120	27°19'56"	1	531801,42	2169274,89
117	117°19'56"	1	531801,88	2169275,78
165	117°35'50"	0,99	531801,16	2169276,96
166	207°5'1"	0,99	531802,04	2169276,50
167	297°50'17"	1,01	531801,59	2169275,62
168	27°52'1"	0,98	531800,70	2169276,09
165	117°35'50"	0,99	531801,16	2169276,96
121	118°6'23"	1	531802,86	2169278,03
122	207°35'50"	0,99	531803,74	2169277,56
123	297°19'56"	1	531803,28	2169276,68
124	27°50'17"	1,01	531802,39	2169277,14
121	118°6'23"	1	531802,86	2169278,03
169	118°6'23"	1	531802,26	2169279,36
170	207°52'1"	0,98	531803,14	2169278,89
171	297°19'56"	1	531802,68	2169278,02
172	28°6'23"	1	531801,79	2169278,48
169	118°6'23"	1	531802,26	2169279,36
173	117°19'56"	1	531810,78	2169298,75
174	207°50'17"	1,01	531811,67	2169298,29
175	298°6'23"	1	531811,20	2169297,40
176	27°35'50"	0,99	531810,32	2169297,87
173	117°19'56"	1	531810,78	2169298,75
385	112°30'27"	13,71	531324,32	2169607,89
384	112°29'40"	32,7	531336,99	2169602,64
402	202°29'42"	34,21	531367,20	2169590,13
403	292°28'37"	7,72	531354,11	2169558,52
404	202°37'6"	31,38	531346,98	2169561,47
405	117°19'6"	7,82	531334,91	2169532,50
406	202°30'37"	31,37	531341,86	2169528,91
407	292°54'15"	31,94	531329,85	2169499,93
408	22°28'37"	14,18	531300,43	2169512,36
409	112°14'56"	0,48	531305,85	2169525,46
410	22°20'0"	2	531306,29	2169525,28
411	292°14'56"	0,48	531307,05	2169527,13
412	22°25'42"	29,7	531306,61	2169527,31
413	113°19'31"	1,19	531317,94	2169554,76
414	22°44'21"	17,36	531319,03	2169554,29
415	294°57'46"	1,28	531325,74	2169570,30
416	22°35'57"	2,13	531324,58	2169570,84
417	292°30'13"	9,09	531325,40	2169572,81
418	13°2'32"	32,44	531317,00	2169576,29
385	112°30'27"	13,71	531324,32	2169607,89
197	110°37'25"	0,99	531343,35	2169580,79
198	200°37'25"	0,99	531344,28	2169580,44
199	290°37'25"	0,99	531343,93	2169579,51
200	20°37'25"	0,99	531343,00	2169579,86
197	110°37'25"	0,99	531343,35	2169580,79
133	112°26'34"	1	531328,11	2169585,96
134	202°13'30"	1	531329,03	2169585,58
135	292°26'34"	1	531328,65	2169584,65
136	22°13'30"	1	531327,73	2169585,03
133	112°26'34"	1	531328,11	2169585,96
181	111°9'41"	1	531322,40	2169530,30
182	200°37'25"	0,99	531323,33	2169529,94
183	290°37'25"	0,99	531322,98	2169529,01
184	20°25'20"	1	531322,05	2169529,36
181	111°9'41"	1	531322,40	2169530,30
185	110°25'20"	1	531323,76	2169533,47

186	200°25'20"	1	531324,70	2169533,12
187	290°25'20"	1	531324,35	2169532,18
188	20°25'20"	1	531323,41	2169532,53
185	110°25'20"	1	531323,76	2169533,47
125	112°13'30"	1	531324,70	2169539,16
126	202°26'34"	1	531325,63	2169538,78
127	291°41'42"	1	531325,25	2169537,86
128	22°13'30"	1	531324,32	2169538,23
125	112°13'30"	1	531324,70	2169539,16
189	110°25'20"	1	531326,33	2169539,64
190	200°37'25"	0,99	531327,27	2169539,29
191	290°25'20"	1	531326,92	2169538,36
192	20°37'25"	0,99	531325,98	2169538,71
189	110°25'20"	1	531326,33	2169539,64
129	112°13'30"	1	531327,03	2169544,85
130	202°26'34"	1	531327,96	2169544,47
131	292°26'34"	1	531327,58	2169543,55
132	21°54'31"	0,99	531326,66	2169543,93
129	112°13'30"	1	531327,03	2169544,85
193	110°37'25"	0,99	531328,79	2169545,38
194	200°25'20"	1	531329,72	2169545,03
195	291°9'41"	1	531329,37	2169544,09
196	20°37'25"	0,99	531328,44	2169544,45
193	110°37'25"	0,99	531328,79	2169545,38
177	110°57'21"	1,01	531312,78	2169513,59
178	201°9'41"	1	531313,72	2169513,23
179	290°37'25"	0,99	531313,36	2169512,30
180	20°25'20"	1	531312,43	2169512,65
177	110°57'21"	1,01	531312,78	2169513,59
319	114°35'41"	225,01	531011,73	2169746,60
419	114°15'0"	5,87	531216,33	2169652,95
420	113°28'3"	5,88	531221,68	2169650,54
421	112°51'9"	5,87	531227,07	2169648,20
422	112°29'32"	58,06	531232,48	2169645,92
390	112°30'45"	19,3	531286,12	2169623,71
389	112°28'54"	15,95	531303,95	2169616,32
388	193°1'16"	32,44	531318,69	2169610,22
423	292°29'45"	21,3	531311,38	2169578,61
424	292°29'26"	77,35	531291,70	2169586,76
425	292°50'17"	6,26	531220,23	2169616,35
426	293°32'6"	6,26	531214,46	2169618,78
427	294°18'55"	6,27	531208,72	2169621,28
428	294°35'31"	218,74	531203,01	2169623,86
318	13°30'44"	32,61	531004,11	2169714,89
319	114°35'41"	225,01	531011,73	2169746,60
137	112°26'34"	1	531302,18	2169596,73
138	202°26'34"	1	531303,10	2169596,35
139	292°26'34"	1	531302,72	2169595,43
140	22°26'34"	1	531301,80	2169595,81
137	112°26'34"	1	531302,18	2169596,73
205	112°29'25"	3,4	531296,66	2169603,16
213	202°24'58"	2,6	531299,80	2169601,86
212	112°31'60"	2,04	531298,81	2169599,46
211	202°31'54"	3,5	531300,69	2169598,68
210	292°26'11"	5,53	531299,35	2169595,45
209	292°30'21"	3,47	531294,24	2169597,56
208	22°31'54"	3,5	531291,03	2169598,89
207	112°23'51"	3,57	531292,37	2169602,12
206	22°24'58"	2,6	531295,67	2169600,76
205	112°29'25"	3,4	531296,66	2169603,16
141	112°26'34"	1	531285,99	2169603,42
142	202°26'34"	1	531286,91	2169603,04
143	291°54'31"	0,99	531286,53	2169602,12
144	22°13'30"	1	531285,61	2169602,49
141	112°26'34"	1	531285,99	2169603,42
104	111°41'42"	1	531306,75	2169607,80
103	202°13'30"	1	531307,68	2169607,43
102	292°13'30"	1	531307,30	2169606,50
101	22°26'34"	1	531306,37	2169606,88
104	111°41'42"	1	531306,75	2169607,80

150	110°25'20"	1	531300,55	2169611,52
149	200°25'20"	1	531301,49	2169611,17
152	290°57'21"	1,01	531301,14	2169610,23
151	20°37'25"	0,99	531300,20	2169610,59
150	110°25'20"	1	531300,55	2169611,52
145	107°21'14"	1,01	531130,44	2169671,59
146	197°31'32"	1	531131,40	2169671,29
147	286°48'31"	1	531131,10	2169670,34
148	17°21'14"	1,01	531130,14	2169670,63
145	107°21'14"	1,01	531130,44	2169671,59
201	110°37'25"	0,99	531129,79	2169673,26
202	200°25'20"	1	531130,72	2169672,91
203	290°57'21"	1,01	531130,37	2169671,97
204	21°9'41"	1	531129,43	2169672,33
201	110°37'25"	0,99	531129,79	2169673,26
№ 99				
Кадастровый квартал:			56:14:0414009	
Кадастровый номер:			56:14:0414009:6	
Образуемый ЗУ:			:6/чзу1	
Площадь кв.м.:			73	
Правообладатель. Вид права:			56:14:0414009:6 Земли неразграниченной государственной собственности; Аренда АО "Оренбургнефть"	
Разрешенное использование:			Для промышленных целей	
Назначение (сооружение):			Нефтегазосборный трубопровод - врезка нефтепровода с АГЗУ-13	
№ точки	Дирекционны й	Расстоян ие,	Координаты	
сквозной	угол	м	X	Y
385	13°0'19"	12,13	531324,32	2169607,89
382	292°31'6"	6,08	531327,05	2169619,71
387	193°3'4"	12,13	531321,43	2169622,04
388	112°28'57"	6,09	531318,69	2169610,22
385	13°0'19"	12,13	531324,32	2169607,89
№ 100				
Кадастровый квартал:			56:14:0414009	
Кадастровый номер:			56:14:0414009:6	
Образуемый ЗУ:			:6/чзу2	
Площадь кв.м.:			195	
Правообладатель. Вид права:			56:14:0414009:6 Земли неразграниченной государственной собственности; Аренда АО "Оренбургнефть"	
Разрешенное использование:			Для промышленных целей	
Назначение (сооружение):			Проектируемый напорный нефтепровод	
№ точки	Дирекционны й	Расстоян ие,	Координаты	
сквозной	угол	м	X	Y
418	13°2'32"	32,44	531317,00	2169576,29
385	292°28'57"	6,09	531324,32	2169607,89
388	193°1'16"	32,44	531318,69	2169610,22
423	112°25'53"	6,08	531311,38	2169578,61
418	13°2'32"	32,44	531317,00	2169576,29

3. Сведения о границах территории, применительно к которой осуществляется подготовка проекта межевания

Разработка проекта межевания предусмотрена с учетом фактически сложившихся на проектируемой территории имущественных комплексов объектов недвижимости и обеспечения условий эксплуатации объектов, с учетом сохранения ранее образованных земельных участков, зарегистрированных в ГКН

В соответствии со статьей 11.3. ЗК РФ (действующая редакция от 08.03.2015) образование земельных участков из земель или земельных участков, находящихся в государственной или муниципальной собственности, осуществляется в соответствии с проектом межевания территории, утвержденным в соответствии с Градостроительным кодексом Российской Федерации.

Использование земельных участков сельскохозяйственного назначения, предоставляемых на период строительства линейных сооружений, осуществляется при наличии утвержденного проекта рекультивации земель для нужд сельского хозяйства без перевода земель сельскохозяйственного назначения в земли иных категорий. Строительство проектируемых площадных сооружений потребует отвода земель из временного пользования в долгосрочное пользование с переводом земельного участка из одной категории в другую (земли промышленности).

На изымаемых землях нет зданий и сооружений, которые необходимо сносить или переносить в другое место.

Проект межевания территории является неотъемлемой частью проекта планировки территории.

Территория, применительно к которой осуществляется подготовка проекта межевания, расположена в границах муниципальных образований Новоникольский сельсовет Грачевского района, Кинзельский сельсовет Красногвардейского района и Сорочинский городской округ Оренбургской области.

Общая площадь отводимых земель:

- Общая площадь постоянных отводов — 4743,0 м²
- Общая площадь временных отводов — 156565,0 м²
- Всего — 161308,0 м²

Перечень координат характерных точек границы территории, применительно к которой осуществляется подготовка проекта межевания в системе координат, используемой для ведения Единого государственного реестра недвижимости, приведен в таблице 3.1

Таблица 3.1 - Перечень координат характерных точек границы территории, в отношении которой утверждается проект межевания. Система координат МСК-56 (зона 2).

Система координат: МСК субъект 56 зона 1

№	X	Y	№	X	Y	№	X	Y	№	X	Y
1	544984,18	1366276,77	44	535023,78	1369113,57				189	528711,87	1373596,38
2	544999,42	1366271,17				134	531110,66	1371823,61	190	528680,16	1373530,42
3	545025,58	1366257,06	69	534826,82	1369320,15	135	531144,75	1371790,20	191	528662,93	1373494,48
4	545022,42	1366248,54	70	534846,07	1369294,59	136	531132,57	1371790,11	192	528605,74	1373374,71
5	545019,50	1366250,13	71	534837,53	1369288,00	137	531125,69	1371791,26	193	528576,57	1373313,38
6	545016,21	1366250,62	72	534848,78	1369273,50	138	531119,57	1371794,63	194	528559,15	1373321,68
7	545012,96	1366249,95	73	534825,00	1369255,21	139	531117,03	1371797,04	195	528547,69	1373327,13
8	545010,13	1366248,21	74	534806,60	1369278,91	140	531106,45	1371808,91	196	528576,79	1373388,49
9	545008,08	1366245,59	75	534815,54	1369285,79	141	531104,91	1371811,81	197	528634,08	1373508,29
10	545007,04	1366242,43	76	534803,30	1369302,09	142	531104,45	1371815,07	198	528651,33	1373544,24
11	545006,87	1366230,51	69	534826,82	1369320,15	143	531105,14	1371818,29	199	528683,09	1373610,36
12	545038,37	1366230,93				144	531106,89	1371821,08	200	528718,29	1373682,35
13	545038,54	1366202,33	77	530565,71	1372147,04	145	531109,49	1371823,10	201	528768,08	1373787,16
14	545092,52	1366197,42	78	530749,28	1372055,21	134	531110,66	1371823,61	202	528800,17	1373852,44
15	545089,46	1366201,45	79	531050,23	1371904,67				184	528809,74	1373875,30
16	545090,62	1366220,13	80	531060,02	1371890,90	146	528869,32	1373012,52			
17	545125,59	1366204,56	81	531066,50	1371895,29	147	528897,39	1372998,10	203	528821,24	1373920,38
18	545146,11	1366220,46	82	531070,64	1371889,50	148	528897,16	1372997,63	204	528852,19	1373916,76
19	545147,13	1366221,25	83	531098,04	1371877,06	149	528868,93	1373011,73	205	528851,42	1373909,41
20	545190,53	1366254,89	84	531098,00	1371880,77	146	528869,32	1373012,52	206	528853,47	1373907,93
21	545195,68	1366248,78	85	531124,56	1371867,49				207	528852,52	1373906,18
22	545152,68	1366215,45	86	531146,25	1371856,63	150	528818,29	1373038,72	208	528855,05	1373904,75
23	545151,64	1366214,64	87	531145,48	1371855,25	151	528855,31	1373019,72	209	528855,86	1373906,20
24	545117,56	1366188,22	88	531142,46	1371849,90	152	528854,79	1373018,65	210	528870,58	1373895,61
25	545117,39	1366188,44	89	531135,25	1371849,86	153	528817,46	1373037,04	211	528870,63	1373895,55
26	545106,51	1366179,01	90	531129,62	1371849,83	150	528818,29	1373038,72	212	528858,50	1373864,85
27	545097,44	1366190,95	91	531131,57	1371847,92				213	528858,40	1373864,92
28	545038,58	1366196,31	92	531157,76	1371822,26	154	528666,42	1373116,74	214	528818,63	1373893,63
29	545038,83	1366153,59	93	531170,58	1371822,39	155	528720,04	1373089,20	203	528821,24	1373920,38
30	544999,20	1366152,99	94	531170,48	1371827,19	156	528717,63	1373085,74			
31	544998,88	1366173,79	95	531182,75	1371828,28	157	528665,44	1373111,96			
32	544987,40	1366173,87	96	531182,65	1371838,43	154	528666,42	1373116,74			
33	544987,30	1366180,57	97	531199,90	1371829,80						
34	544983,91	1366180,57	98	531253,65	1371802,91	158	528573,88	1373164,29			
35	544983,38	1366213,66	99	531254,76	1371749,16	159	528596,79	1373152,51			
36	544986,80	1366213,70	100	531172,14	1371741,80	160	528594,17	1373147,37			
37	544986,74	1366217,91	101	531171,56	1371771,76	161	528575,94	1373156,65			
38	544988,16	1366217,91	102	531132,63	1371771,61	162	528571,32	1373158,87			
39	544988,79	1366258,39	103	531119,60	1371773,79	158	528573,88	1373164,29			
40	544987,94	1366262,16	104	531108,04	1371780,17						
41	544985,84	1366265,41	105	531103,22	1371784,73	163	528510,14	1373235,05			
42	544982,75	1366267,73	106	531085,84	1371804,22	164	528522,26	1373231,27			
43	544980,01	1366268,69	107	531082,83	1371806,43	165	528540,68	1373225,50			
1	544984,18	1366276,77	108	531079,26	1371807,48	166	528536,26	1373211,31			
			109	531075,55	1371807,26	167	528537,72	1373210,73			
44	535023,78	1369113,57	110	531072,12	1371805,79	168	528545,39	1373206,78			
45	535043,49	1369101,47	111	531069,47	1371814,44	169	528536,54	1373189,63			
46	535040,73	1369096,41	112	531103,83	1371830,30	170	528530,73	1373178,36			
47	535046,28	1369094,05	113	531097,56	1371836,45	171	528523,66	1373181,99			
48	535036,65	1369071,33	114	531091,53	1371844,87	172	528497,24	1373192,28			
49	535015,52	1369055,19	115	531091,04	1371845,10	163	528510,14	1373235,05			
50	535020,31	1369048,83	116	531084,53	1371848,05						
51	535019,73	1369048,39	117	531049,61	1371863,90	173	528842,70	1373824,84			
52	535077,61	1368972,52	118	531040,37	1371876,77	174	528775,53	1373654,81			
53	535081,32	1368967,66	119	531041,28	1371877,57	175	528571,91	1373225,55			
54	535105,28	1368936,25	120	531021,08	1371905,97	176	528566,08	1373242,93			
55	535153,23	1368873,40	121	530978,11	1371925,37	177	528561,49	1373256,63			
56	535134,10	1368859,04	122	530949,67	1371938,34	178	528747,62	1373630,13			
57	535080,67	1368929,02	123	530898,40	1371961,73	179	528748,49	1373631,88			
58	535058,39	1368958,20	124	530838,42	1371990,98	180	528749,34	1373633,63			
59	535054,49	1368963,31	125	530801,91	1372008,66	181	528750,19	1373635,37			
60	535000,62	1369033,87	126	530801,41	1372007,71	182	528839,94	1373821,01			
61	534996,43	1369030,68	127	530762,36	1372026,81	183	528842,26	1373824,23			
62	534978,38	1369054,64	128	530762,88	1372027,90	173	528842,70	1373824,84			
63	534987,24	1369061,38	129	530740,65	1372038,77						
64	534981,31	1369069,72	130	530735,26	1372041,41	184	528809,74	1373875,30			
65	535005,09	1369087,56	131	530587,86	1372113,52	185	528839,26	1373862,95			
66	534992,97	1369095,03	132	530557,10	1372128,76	186	528829,32	1373839,20			
67	534998,47	1369101,70	133	530562,88	1372141,17	187	528796,89	1373773,24			
68	535007,90	1369104,89	77	530565,71	1372147,04	188	528747,12	1373668,46			

Система координат: МСК субъект 56 зона 2

№	X	Y	№	X	Y	№	X	Y	№	X	Y
1	532395,86	2169063,60	49	532073,99	2169144,08	91	529759,53	2170216,17	139	531306,29	2169525,28
2	532405,65	2169045,53	50	532134,90	2169117,45	84	529763,39	2170225,02	140	531307,05	2169527,13
3	532411,13	2169056,61	51	532143,08	2169114,14				141	531306,61	2169527,31
4	532419,49	2169052,72	52	532186,83	2169096,34	92	530019,17	2170944,24	142	531317,94	2169554,76
5	532425,54	2169049,90	53	532215,76	2169084,58	93	530020,02	2170943,68	143	531319,03	2169554,29
6	532438,28	2169043,99	54	532265,23	2169064,66	94	530061,48	2170916,32	144	531325,74	2169570,30
7	532440,03	2169047,49	55	532272,88	2169054,81	95	530019,83	2170853,20	145	531324,58	2169570,84
8	532468,45	2169032,68	56	532280,00	2169045,59	96	529938,99	2170666,53	146	531325,40	2169572,81
9	532467,32	2169030,50	57	531785,80	2169267,59	97	529938,17	2170664,63	147	531317,00	2169576,29
10	532476,31	2169026,32	58	531787,20	2169270,57	98	529937,33	2170662,73	148	531311,38	2169578,61
11	532486,02	2169021,81	59	531785,98	2169271,18	99	529936,49	2170660,83	149	531291,70	2169586,76
12	532483,79	2169016,98	60	531787,72	2169274,82	100	529886,24	2170548,51	150	531220,23	2169616,35
13	532467,47	2168981,51	61	531789,09	2169274,16	101	529871,70	2170516,01	151	531214,46	2169618,78
14	532472,90	2168982,23	62	531789,75	2169275,59	102	529771,46	2170291,95	152	531208,72	2169621,28
15	532471,87	2168979,57	36	531803,40	2169306,72	103	529782,91	2170261,99	153	531203,01	2169623,86
16	532486,26	2168973,31				104	529784,07	2170261,46	154	531004,11	2169714,89
17	532487,57	2168952,35	63	530067,34	2170090,19	105	529796,92	2170255,94	155	531003,35	2169715,24
18	532432,74	2168976,98	64	530096,13	2170077,28	106	529809,92	2170250,79	156	530669,63	2169867,97
19	532415,14	2168984,90	65	530090,17	2170063,98	107	529823,06	2170246,03	157	530663,85	2169870,62
20	532414,54	2168996,32	66	530083,26	2170048,57	108	529890,71	2170222,60	158	530403,40	2169989,82
21	532423,93	2169015,17	67	530054,61	2170061,81	109	529896,41	2170220,59	159	530394,36	2169993,85
22	532406,71	2169023,20	68	530061,50	2170077,17	110	529902,08	2170218,51	160	530385,24	2169997,69
23	532405,49	2169020,80	63	530067,34	2170090,19	111	529907,73	2170216,37	161	530376,04	2170001,35
24	532404,72	2169020,78				112	530018,94	2170173,46	162	530007,41	2170143,60
25	532403,97	2169020,74	69	530014,70	2170113,42	113	530387,56	2170031,20	163	529896,21	2170186,51
26	532390,23	2169020,14	70	530052,77	2170096,59	114	530397,36	2170027,30	164	529890,91	2170188,53
27	532387,44	2169020,01	71	530047,11	2170083,80	115	530407,08	2170023,21	165	529885,59	2170190,47
28	532385,68	2169016,58	72	530040,31	2170068,42	116	530416,72	2170018,92	166	529880,24	2170192,36
29	532378,02	2169001,56	73	530002,52	2170085,88	117	530667,47	2169904,15	167	529812,59	2170215,79
30	532328,80	2169023,68	74	530009,30	2170101,20	118	530673,25	2169901,51	168	529798,57	2170220,87
31	532328,75	2169024,38	69	530014,70	2170113,42	119	531010,65	2169747,09	169	529784,71	2170226,36
32	532338,44	2169024,85				120	531011,73	2169746,60	170	529771,01	2170232,26
33	532354,39	2169025,68	75	529856,50	2170183,37	121	531216,33	2169652,95	171	529757,73	2170238,19
34	532367,32	2169051,02	76	529882,61	2170171,69	122	531221,68	2169650,54	172	529749,29	2170260,30
35	532389,75	2169052,18	77	529914,81	2170157,08	123	531227,07	2169648,20	173	529748,49	2170262,19
1	532395,86	2169063,60	78	529910,16	2170146,84	124	531232,48	2169645,92	174	529927,88	2170684,99
			79	529906,87	2170139,49	125	531286,12	2169623,71	175	529930,98	2170692,17
36	531803,40	2169306,72	80	529902,23	2170132,23	126	531290,70	2169634,77	176	529934,13	2170699,72
37	531824,68	2169298,02	81	529847,52	2170157,51	127	531321,43	2169622,04	177	529941,88	2170721,74
38	531810,67	2169266,03	82	529848,84	2170165,64	128	531327,05	2169619,71	178	529944,25	2170728,83
39	531810,15	2169264,85	83	529852,22	2170173,51	129	531341,33	2169613,80	179	529994,18	2170872,43
40	531808,57	2169261,27	75	529856,50	2170183,37	130	531336,99	2169602,64	180	529995,80	2170874,87
41	531808,26	2169260,54				131	531367,20	2169590,13	181	530017,15	2170907,24
42	531818,54	2169256,06	84	529763,39	2170225,02	132	531354,11	2169558,52	182	530009,06	2170912,57
43	531997,02	2169177,80	85	529768,40	2170222,86	133	531346,98	2169561,47	183	530008,31	2170913,06
44	531998,12	2169180,36	86	529787,35	2170214,21	134	531334,91	2169532,50	92	530019,17	2170944,24
45	532000,10	2169184,97	87	529783,25	2170205,25	135	531341,86	2169528,91			
46	532039,90	2169167,51	88	529776,44	2170190,35	136	531329,85	2169499,93			
47	532037,64	2169162,30	89	529753,05	2170201,16	137	531300,43	2169512,36			
48	532036,75	2169160,24	90	529755,78	2170207,61	138	531305,85	2169525,46			

4. Вид разрешенного использования образуемых земельных участков в соответствии с проектом планировки территории

Согласно п.2 ст.7 Земельного кодекса, определение видов разрешенного использования земельных участков осуществляется в соответствии с «Классификатором видов разрешенного использования земельных участков», утвержденным приказом Минэкономразвития № 540 от 01.09.2014г.

В соответствии с письмом Минэкономразвития № Д23и-3029 от 30.06.2015г. «О применении классификатора видов разрешенного использования земельных участков», установление вида разрешенного использования зависит от вида территориальной зоны, принадлежности земельного участка к определенной категории земель и земельной политики органа местного самоуправления.

Настоящим проектом межевания территории для земельных участков, образуемых из земель неразграниченной государственной собственности, отводимые на период строительства, предлагается установить вид разрешенного использования «Сельскохозяйственное использование (1.0)» – в соответствии с зонированием, предусмотренным документами территориального планирования муниципального образования, на территории которого размещается проектируемый объект.

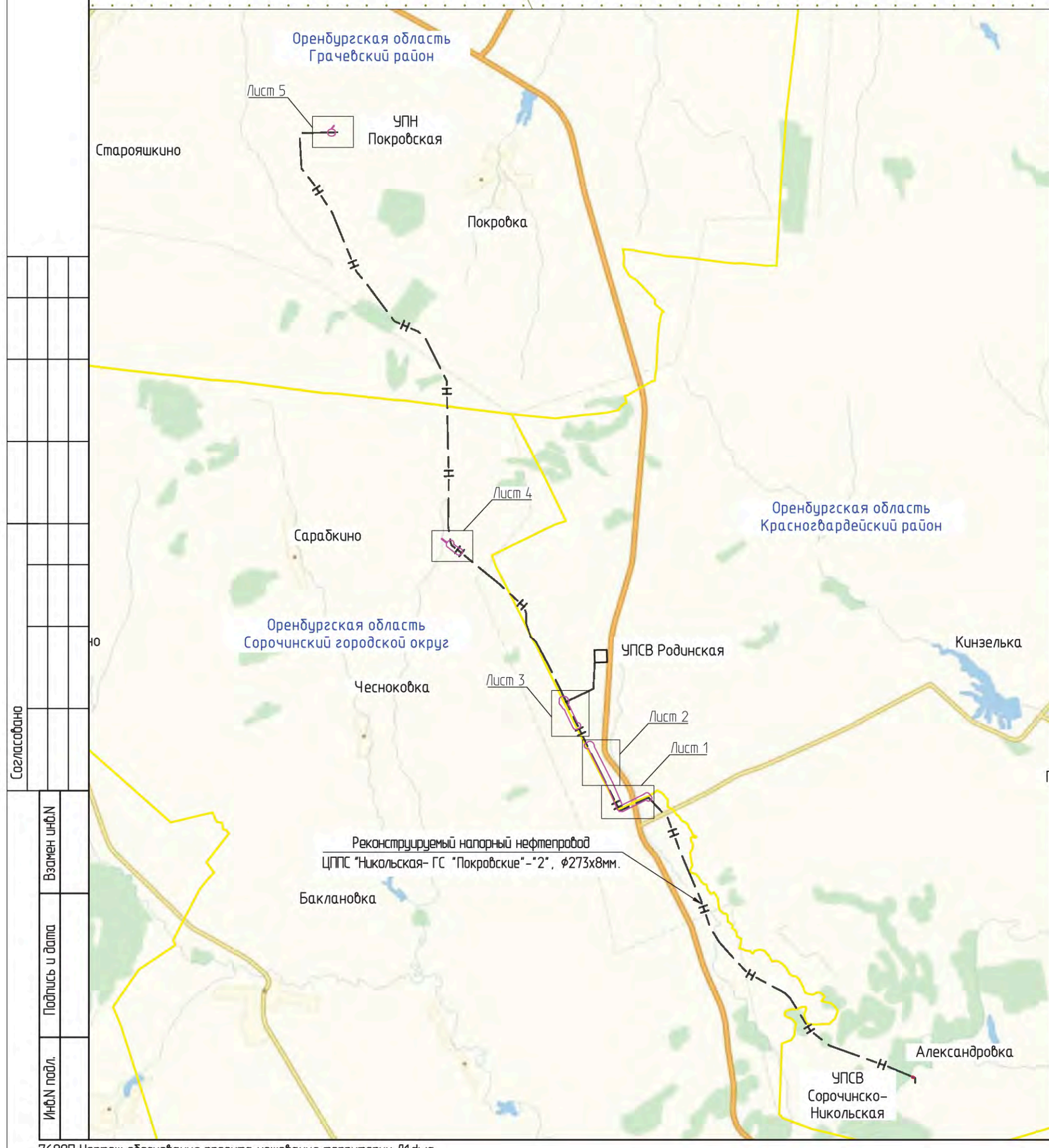
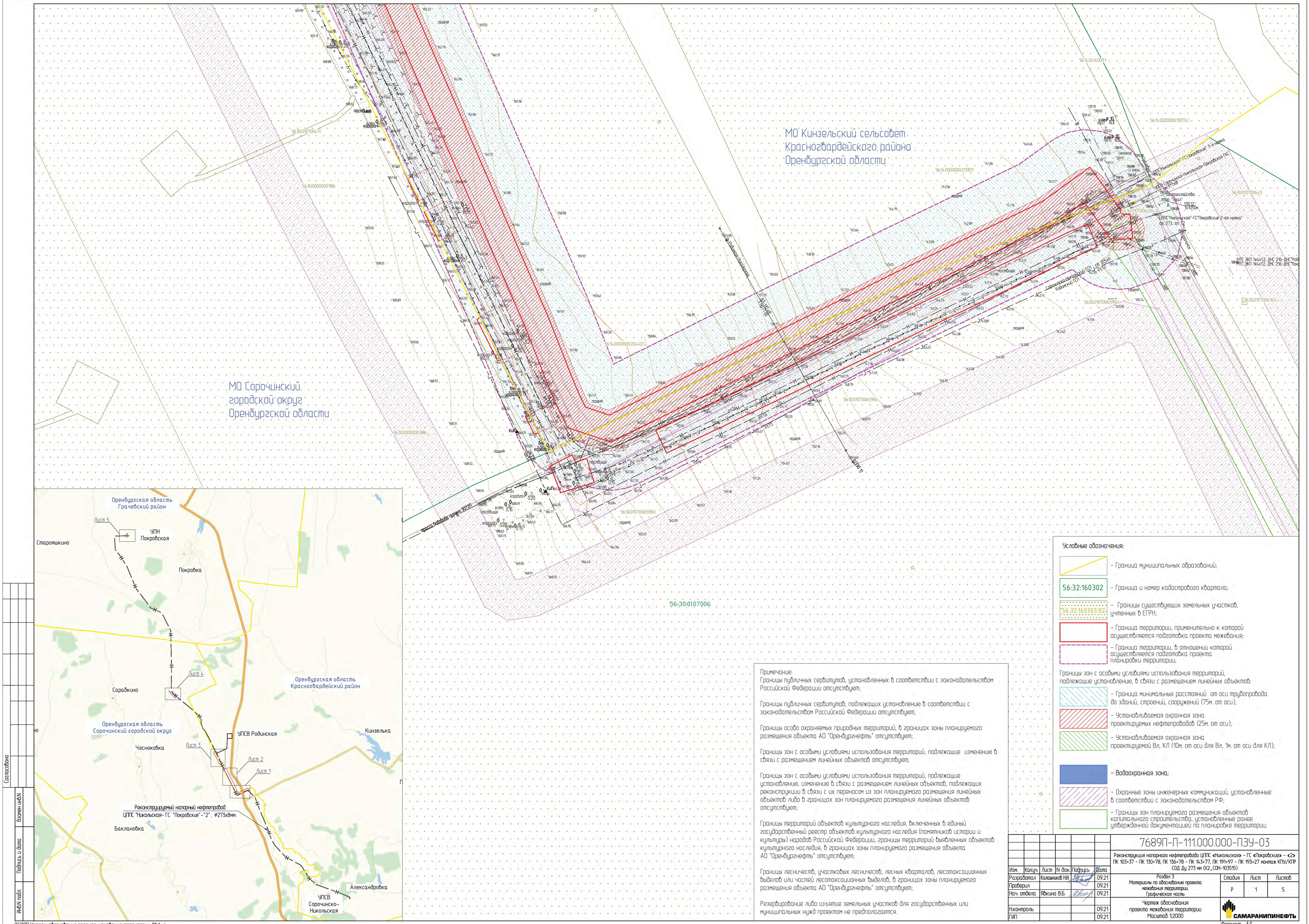
Для образуемых частей земельных участков, вид разрешенного использования определяется в соответствии с разрешенным использованием исходных земельных участков (п.3 ст.11.2 Земельного кодекса).

Образуемые земельные участки, предназначенные для размещения площадных сооружений, планируется передать в долгосрочное пользование с переводом из одной категории в другую (земли промышленности), вид разрешенного использования «Недропользование (код 6.1)».

Информация о видах разрешенного использования образуемых участков (частей) указана в таблицах 1.1 и 2.1

Раздел 3 «Материалы по обоснованию проекта межевания территории. Графическая часть»

№ п/п	Наименование документа в составе графической части	Примечание
1	Чертеж обоснования проекта межевания территории	—



Примечание:
Границы публичных сервитутов, установленных в соответствии с законодательством Российской Федерации отсутствуют;

Границы публичных сервитутов, подлежащих установлению в соответствии с законодательством Российской Федерации отсутствуют;

Границы особо охраняемых природных территорий, в границах зоны планируемого размещения объекта АО "Оренбургнефть" отсутствуют;

Границы зон с особыми условиями использования территорий, подлежащие изменению в связи с размещением линейных объектов отсутствуют;

Границы зон с особыми условиями использования территорий, подлежащие установлению, изменению в связи с размещением линейных объектов, подлежащих реконструкции в связи с их переносом из зон планируемого размещения линейных объектов либо в границах зон планируемого размещения линейных объектов отсутствуют;

Границы территорий объектов культурного наследия, включенных в единый государственный реестр объектов культурного наследия (памятников истории и культуры) народов Российской Федерации, границы территорий выявленных объектов культурного наследия, в границах зон планируемого размещения объекта АО "Оренбургнефть" отсутствуют;

Границы лесничеств, участков лесничеств, лесных кварталов, лесосахационных выделов или частей лесосахационных выделов, в границах зоны планируемого размещения объекта АО "Оренбургнефть" отсутствуют;

Резервирование либо изъятие земельных участков для государственных или муниципальных нужд проектом не предполагается.

Условные обозначения:

- Граница муниципальных образований;
- Граница и номер кадастрового квартала;
- Границы существующих земельных участков, учтенных в ЕГРН;
- Граница территории, применительно к которой осуществляется подготовка проекта межевания;
- Граница территории, в отношении которой осуществляется подготовка проекта планировки территории;
- Границы зон с особыми условиями использования территорий, подлежащие установлению, в связи с размещением линейных объектов:
- Граница минимальных расстояний от оси трубопровода до зданий, строений, сооружений (75м. от оси);
- Устанавливаемая охранная зона проектируемых нефтепроводов (25м. от оси);
- Устанавливаемая охранная зона проектируемой Вл, КЛ (10м. от оси для Вл, 1м. от оси для КЛ);
- Водоохранная зона;
- Охранные зоны инженерных коммуникаций, установленные в соответствии с законодательством РФ;
- Границы зон планируемого размещения объектов капитального строительства, установленные ранее утвержденной документацией по планировке территории;

Изм.		Колуч.	Лист	№ док.	Подпись	Дата
Разработал		Калашников Н.И.				09.21
Проверил		Якина В.Б.				09.21
Нач. отдела		Якина В.Б.				09.21
Н.контр.						09.21
ГИП						09.21

7689П-П-111.000.000-ПЗУ-03

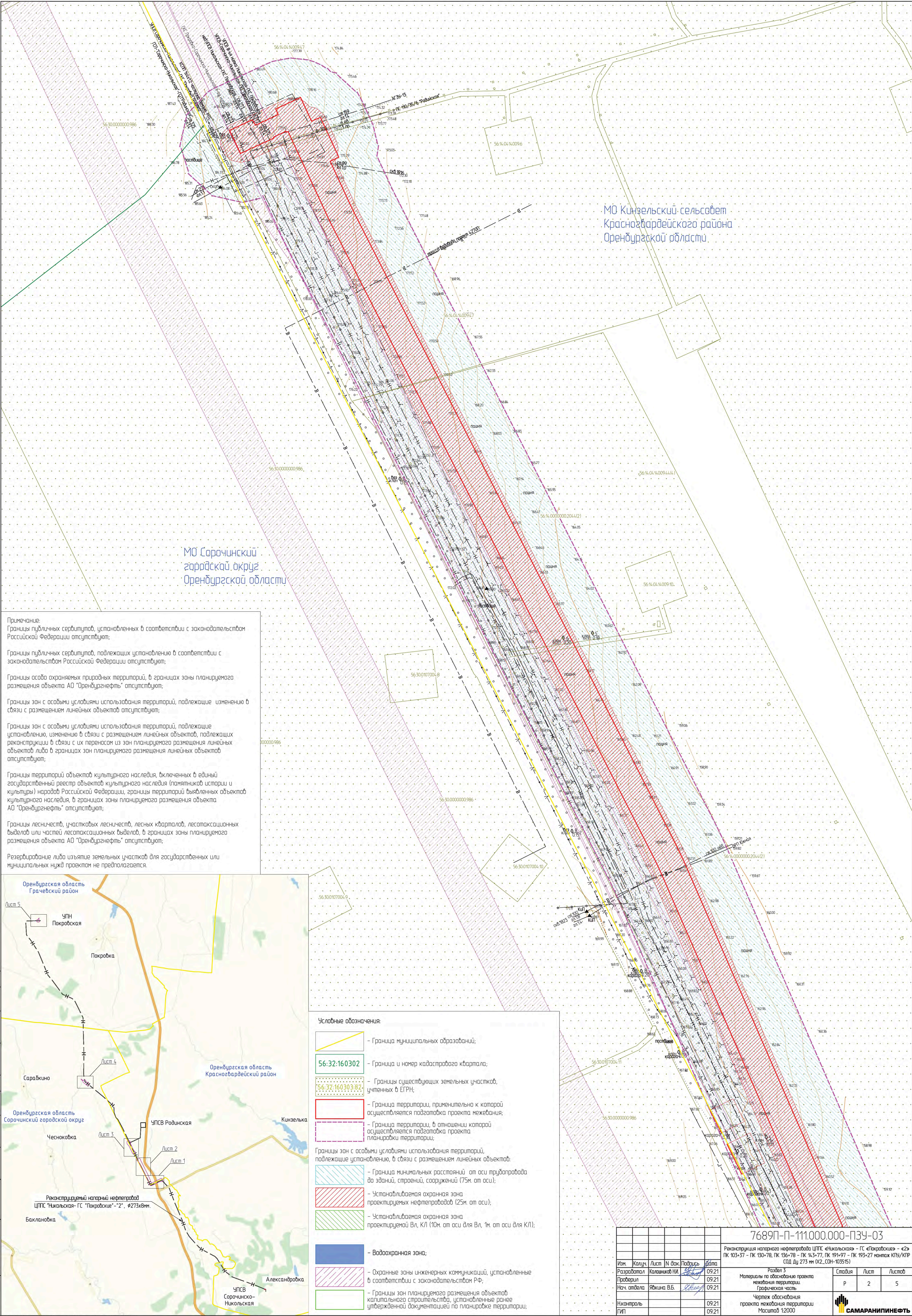
Реконструкция напорного нефтепровода ЦПС «Никольская» – ГС «Покровские» – «2» ПК 103+37 – ПК 130+78, ПК 136+78 – ПК 143+77, ПК 191+97 – ПК 193+27 монтаж КПУ/КПР СДЛ Ду 273 мм (К2, СДН-103515)

Раздел 3
Материалы по обоснованию проекта межевания территории. Графическая часть

Чертеж обоснования проекта межевания территории. Масштаб 1:2000

Стация	Лист	Листов
Р	1	5

САМАРАНИПНЕФТЬ



Примечание:
Границы публичных сервитутов, установленных в соответствии с законодательством Российской Федерации отсутствуют;

Границы публичных сервитутов, подлежащих установлению в соответствии с законодательством Российской Федерации отсутствуют;

Границы особо охраняемых природных территорий, в границах зоны планируемого размещения объекта АО "Оренбургнефть" отсутствуют;

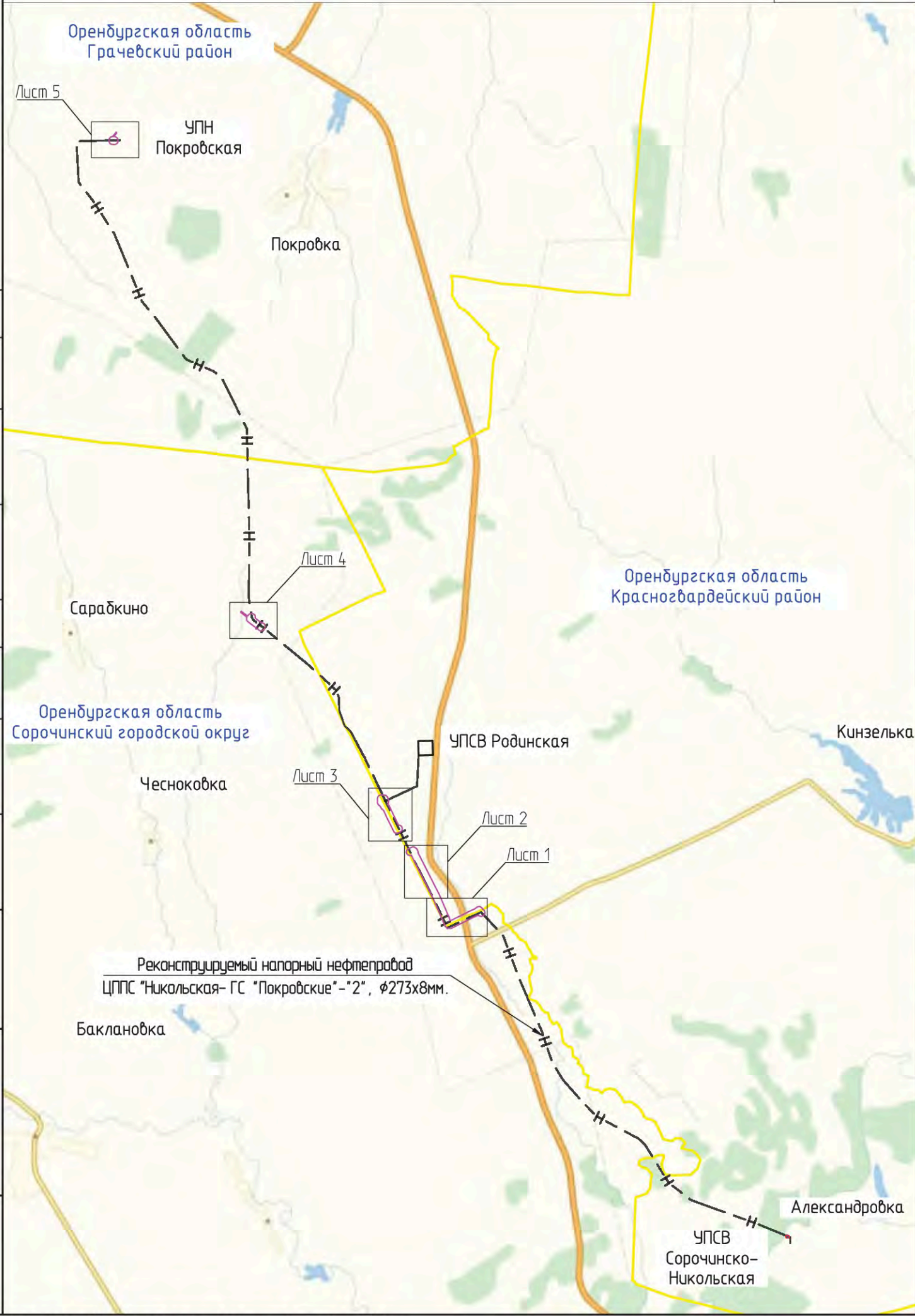
Границы зон с особыми условиями использования территорий, подлежащие изменению в связи с размещением линейных объектов отсутствуют;

Границы зон с особыми условиями использования территорий, подлежащие установлению, изменению в связи с размещением линейных объектов, подлежащих реконструкции в связи с их переносом из зон планируемого размещения линейных объектов либо в границах зон планируемого размещения линейных объектов отсутствуют;

Границы территорий объектов культурного наследия, включенных в единый государственный реестр объектов культурного наследия (памятников истории и культуры) народов Российской Федерации, границы территорий выявленных объектов культурного наследия, в границах зоны планируемого размещения объекта АО "Оренбургнефть" отсутствуют;

Границы лесничеств, участковых лесничеств, лесных кварталов, лесотаксационных выделов или частей лесотаксационных выделов, в границах зоны планируемого размещения объекта АО "Оренбургнефть" отсутствуют;

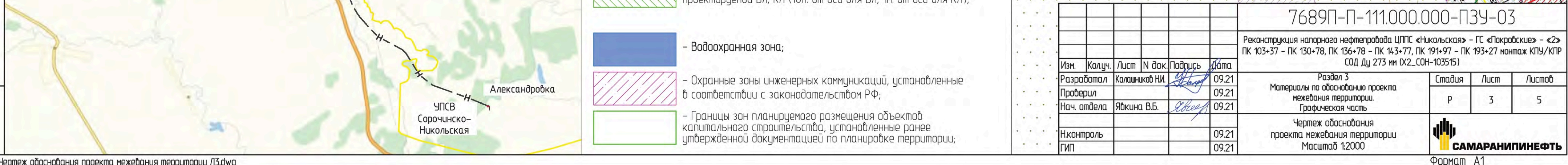
Резервирование либо изъятие земельных участков для государственных или муниципальных нужд проектом не предполагается.



- Условные обозначения:
- Граница муниципальных образований;
 - 56:32:160302 — Граница и номер кадастрового квартала;
 - 56:32:160303:82 — Границы существующих земельных участков, учтенных в ЕГРН;
 - Граница территории, применительно к которой осуществляется подготовка проекта межевания;
 - Граница территории, в отношении которой осуществляется подготовка проекта планировки территории;
 - Границы зон с особыми условиями использования территорий, подлежащие установлению, в связи с размещением линейных объектов:
 - Граница минимальных расстояний от оси трубопровода до зданий, строений, сооружений (75м. от оси);
 - Устанавливаемая охранная зона проектируемых нефтепроводов (25м. от оси);
 - Устанавливаемая охранная зона проектируемой ВЛ, КЛ (10м. от оси для ВЛ, 1м. от оси для КЛ);
 - Водоохранная зона;
 - Охранные зоны инженерных коммуникаций, установленные в соответствии с законодательством РФ;
 - Границы зон планируемого размещения объектов капитального строительства, установленные ранее утвержденной документацией по планировке территории;

МО Кинзельский сельсовет
Красногвардейского района
Оренбургской области

						7689П-П-111.000.000-ПЗУ-03		
						Реконструкция наземного нефтепровода ЦПТС «Никольская» - ГС «Покровская» - «2» ПК 103+37 - ПК 130+78, ПК 136+78 - ПК 143+77, ПК 191+97 - ПК 193+27 монтаж КТУ/КТР СООД Ду 273 мм (Х2-СОИ-103515)		
Изм.	Колуч.	Лист	№ док.	Подпись	Дата	Раздел 3		
Разработал	Калиничков Н.И.	09.21				Материалы по обоснованию проекта межевания территории. Графическая часть		
Проверил		09.21				Стадия	Лист	Листов
Нач. отдела	Явкина В.В.	09.21				Р	2	5
Н.контр.		09.21				Чертеж обоснования проекта межевания территории Масштаб 1:2000		
ГИП		09.21				САМАРАНИПНЕФТЬ Формат А1		



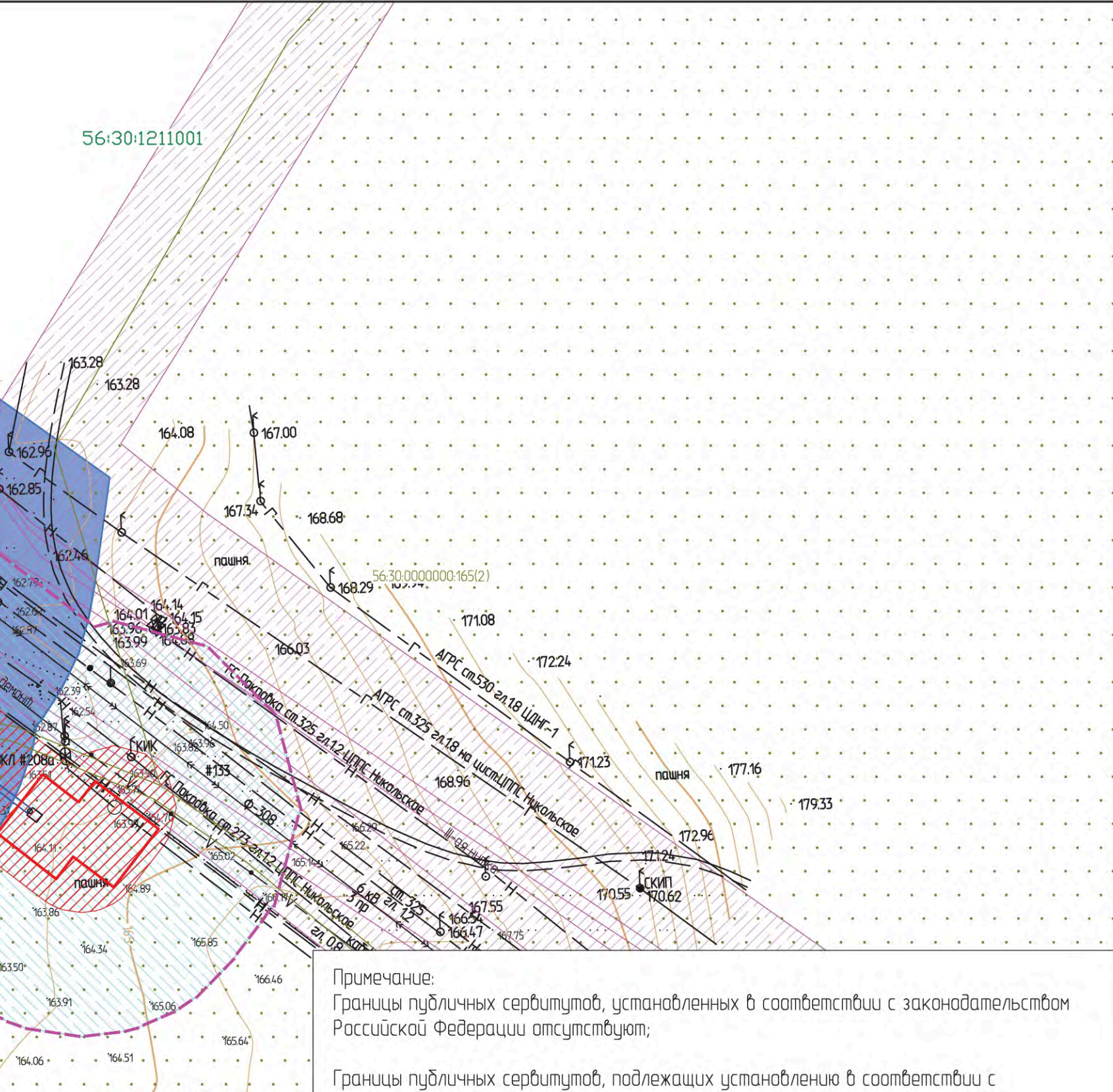
Согласовано

Исполн.	Внесен инж.Н		Подпись и дата	
Инв.Н подл.				



Условные обозначения:

- Граница муниципальных образований;
- Граница и номер кадастрового квартала;
- Границы существующих земельных участков, учтенных в ЕГРН;
- Граница территории, применительно к которой осуществляется подготовка проекта межевания;
- Граница территории, в отношении которой осуществляется подготовка проекта планировки территории;
- Границы зон с особыми условиями использования территорий, подлежащие установлению, в связи с размещением линейных объектов;
- Граница минимальных расстояний от оси трубопровода до зданий, строений, сооружений (75м. от оси);
- Устанавливаемая охранная зона проектируемых нефтепроводов (25м. от оси);
- Устанавливаемая охранная зона проектируемой Вл, КЛ (10м. от оси для Вл, 1м. от оси для КЛ);
- Водоохранная зона;
- Охранные зоны инженерных коммуникаций, установленные в соответствии с законодательством РФ;
- Границы зон планируемого размещения объектов капитального строительства, установленные ранее утвержденной документацией по планировке территории;



Примечание:
Границы публичных сервитутов, установленных в соответствии с законодательством Российской Федерации отсутствуют;

Границы публичных сервитутов, подлежащих установлению в соответствии с законодательством Российской Федерации отсутствуют;

Границы особо охраняемых природных территорий, в границах зоны планируемого размещения объекта АО "Оренбургнефть" отсутствуют;

Границы зон с особыми условиями использования территорий, подлежащие изменению в связи с размещением линейных объектов отсутствуют;

Границы зон с особыми условиями использования территорий, подлежащие установлению, изменению в связи с размещением линейных объектов, подлежащих реконструкции в связи с их переносом из зон планируемого размещения линейных объектов либо в границах зон планируемого размещения линейных объектов отсутствуют;

Границы территорий объектов культурного наследия, включенных в единый государственный реестр объектов культурного наследия (памятников истории и культуры) народов Российской Федерации, границы территорий выявленных объектов культурного наследия, в границах зоны планируемого размещения объекта АО "Оренбургнефть" отсутствуют;

Границы лесничеств, участковых лесничеств, лесных кварталов, лесотаксационных выделов или частей лесотаксационных выделов, в границах зоны планируемого размещения объекта АО "Оренбургнефть" отсутствуют;

Резервирование либо изъятие земельных участков для государственных или муниципальных нужд проектом не предполагается.

						7689П-П-111.000.000-ПЗУ-03		
						Реконструкция напорного нефтепровода ЦППС «Никольская» – ГС «Покровские» – «2» ПК 103+37 – ПК 130+78, ПК 136+78 – ПК 143+77, ПК 191+97 – ПК 193+27 монтаж КПУ/КПР СОД Ду 273 мм (Х2_СОН-103515)		
Изм.	Калуч.	Лист	И.Н. док.	Подпись	Дата	Раздел 3		
						Материалы по обоснованию проекта межевания территории. Графическая часть		
						Стадия	Лист	Листов
Разработал					09.21	Р	4	5
Проверил					09.21			
Нач. отдела					09.21			
						Чертеж обоснования проекта межевания территории Масштаб 1:2000		
Н.контр.					09.21			
ГИП					09.21			

Раздел 4 «Материалы по обоснованию проекта межевания территории. Пояснительная записка»

1. Обоснование определения местоположения границ образуемого земельного участка с учетом соблюдения требований к образуемым земельным участкам, в том числе требований к предельным (минимальным и (или) максимальным) размерам земельных участков.

В соответствии п. 4 статьи 36 Градостроительного кодекса РФ, действие градостроительных регламентов определяющих предельные параметры разрешенного строительства, не распространяется на земельные участки предназначенные для размещения линейных объектов и (или) занятые линейными объектами, предоставленные для добычи полезных ископаемых.

В соответствии с п.3 статьи 24 правил землепользования и застройки Муниципального образования Новоникольский сельсовет Грачевского района Оренбургской области (Приложение к решению Совета депутатов муниципального образования Новоникольский сельсовет Грачевского района Оренбургской области от 17.09.2019 г. № 150-рс) действие градостроительного регламента не распространяется на земельные участки занятые линейными объектами, предоставленные для добычи полезных ископаемых.

В соответствии с п.4 статьи 17 правил землепользования и застройки Муниципального образования Кинзельский сельсовет Красногвардейского района Оренбургской области (Приложение к решению Совета депутатов МО Кинзельский сельсовет от 18.12. 2013 г. № 30/2 с внесенными изменениями от 22 декабря 2016г. № 14/2, от 28 августа 2017г. № 19/2, от 28 июня 2018 г. № 25/2, от 27 ноября 2020 г. № 3/11) действие градостроительного регламента не распространяется на земельные участки занятые линейными объектами, предоставленные для добычи полезных ископаемых.

В соответствии с п.4 статьи 23 правил землепользования и застройки Муниципального образования Сорочинский городской округ Оренбургской области (приложение к решению Совета депутатов муниципального образования Сорочинский городской округ Оренбургской области №616 от 11.09.2020 г.) действие градостроительного регламента не распространяется на земельные участки предназначенные для размещения линейных объектов и (или) занятые линейными объектами, предоставленные для добычи полезных ископаемых.

На основании изложенного требования градостроительных регламентов к образуемым земельным участкам, в том числе к предельным (минимальным и (или) максимальным) размерам земельных участков, на земельные участки образуемые для размещения сооружений входящих в состав линейного объекта АО «Оренбургнефть» 7689П «Реконструкция напорного нефтепровода ЦППС «Никольская» – ГС «Покровские» - «2» ПК 103+37 – ПК 130+78, ПК 136+78 – ПК 143+77, ПК 191+97 – ПК 193+27 монтаж КПУ/КПР СОД Ду 273 мм (Х2_СОН-103515)» не распространяются.

Местоположение границы земельного участка образуемого для размещения объекта АО «Оренбургнефть»: 7689П «Реконструкция напорного нефтепровода ЦППС «Никольская» – ГС «Покровские» - «2» ПК 103+37 – ПК 130+78, ПК 136+78 – ПК 143+77, ПК 191+97 – ПК 193+27 монтаж КПУ/КПР СОД Ду 273 мм (Х2_СОН-103515)» в границах муниципальных образований Новоникольский сельсовет Грачевского района, Кинзельский сельсовет Красногвардейского района и Сорочинский городской округ Оренбургской области, определено с учетом технологической схемы, подхода трасс инженерных коммуникаций, существующих и ранее запроектированных сооружений и инженерных коммуникаций, рельефа местности, наиболее рационального использования земельных участков, а также санитарно-гигиенических и противопожарных норм.

2. Обоснование способа образования земельного участка;

В рамках данного проекта предусматривается образование частей земельных участков для предоставления на период строительства линейных сооружений.

Для размещения площадных сооружений предусмотрено образования земельных участков путем раздела земельных участков. Образующиеся земельные участки, предназначенные для размещения площадных сооружений, планируется передать в долгосрочное пользование с переводом из одной категории в другую (земли промышленности).

В соответствии с п.4. ст. 11.2. ЗК РФ образование земельных участков допускается при наличии в письменной форме согласия землепользователей, землевладельцев, арендаторов, залогодержателей исходных земельных участков.

3. Обоснование определения размеров образуемого земельного участка

Размеры образуемых земельных участков определены в соответствии с нормами отвода для конкретных видов сооружений.

Ширина полосы временного отвода для проектируемых участков напорного нефтепровода (ПК 103+37 – ПК 130+78 Ду 273х8мм, ПК 136+78 – ПК 143+77 Ду 273х8мм, ПК 191+97 – ПК 193+27, Ду 273х8 мм, участка напорного нефтепровода с узлом приема КПР СОД в районе УПН Покровская, в составе КПР) составляет 32,0 м, принята в соответствии с СН 459-74 «Нормы отвода земель для нефтяных и газовых скважин».

Ширина полосы временного отвода для трассы ВЛ-6 кВ составляет 8,0 м., принята в соответствии с Приказом Минэнерго РФ № 14278 тм-т1 от 20.05.1994 «Нормы отвода земель для электрических сетей напряжением 0.38 – 750 кВ»;

Ширина полосы временного отвода для кабеля 0,4 кВ в траншее, составляет 6,0 м.

Параметры объектов капитального строительства входящих в состав объекта 7689П «Реконструкция напорного нефтепровода ЦППС «Никольская» – ГС «Покровские» - «2» ПК 103+37 – ПК 130+78, ПК 136+78 – ПК 143+77, ПК 191+97 – ПК 193+27 монтаж КПУ/КПР СОД Ду 273 мм (Х2_СОН-103515)» в границах муниципальных образований Новоникольский сельсовет Грачевского района, Кинзельский сельсовет Красногвардейского района и Сорочинский городской округ Оренбургской области, разработаны с учетом технологической схемы, подхода трасс инженерных коммуникаций, существующих и ранее запроектированных сооружений и инженерных коммуникаций, рельефа местности, наиболее рационального использования земельных участков, а также санитарно-гигиенических и противопожарных норм.

Все архитектурно-конструктивные и объемно-планировочные решения площадок и сооружений приняты по «ПДТП Компании П4-06.02 ПДТП-0026, версия 2.00.»:

- Емкость дренажная. 006 ($V=1,5 \text{ м}^3$)

Площадь застройки – $10,5 \text{ м}^2$. Площадка со щебеночным покрытием толщиной 150 мм по утрамбованному грунту, с утопленным бордюрным камнем (ГОСТ 6665-91) по уплотненной засыпке емкости. Емкость установлена на песчаное основание. Обратную засыпку произвести непучинистым, непросадочным, ненабухающим грунтом.

Ограждение площадки выполнено из профилей 50х3, 50х25х3 (ГОСТ 30245-2003), калитка – из уголка 50х5 (ГОСТ 8509-93). Фундаменты под стойки ограждения выполнены в сверленных котлованах диаметром 150 мм глубиной 1,0 м. Площадка не канализуется.

- Узел пуска СОД. 009, Узел приема СОД. 010

Площадь застройки – $112,0 \text{ м}^2$ (площадка узла пуска), $140,0 \text{ м}^2$ (площадка узла приема). Площадка со щебеночным покрытием толщиной 150 мм по утрамбованному грунту, с утопленным бордюрным камнем (ГОСТ 6665-91). Стойки под трубопровод выполнены из труб диаметром 159х6 (ГОСТ 10704-91), с заделкой бетоном класса В15 (ГОСТ 26633-2015) в сверленных фундаментах диаметром 400 мм и 500 мм на глубину 1,8 м. Площадки не канализуются. Фундамент под оборудование Фм1 столбчатый с размерами в плане 900х900 мм из бетона В15 (ГОСТ 22266-2013) с заделкой на глубину 1,7 м. по бетонной подготовке толщиной 100 мм. Площадка обслуживания ПО1 выполнена из швеллера №20 (ГОСТ 8240-97) и уголка 50х5 (ГОСТ 8509-93).

Ограждение площадки выполнено по МУК ЕТТ №П4-06 М-0076. На ограждении с внешней стороны предусмотрена установка запрещающих знаков, сигнальный флаг шток высотой не менее 3,5 м с нанесением светоотражающего материала и «Схема узла». Опоры ограждения заделаны в бетон класса В15 (ГОСТ 26633-2015) на глубину 1,7 м в высверленном котловане диаметром 300 мм.

- Подстанция трансформаторная комплектная. 303

Подстанция трансформаторная комплектная типа «киоск» малогабаритная, размеры в осях- 1,5 х 1,58 м.

Высота до верха кровли – 2,2 м. Кровля подстанции двухскатная из стального листа.

Функциональное назначение КТП - электроснабжения потребителей электроэнергии площадок узла пуска/приема СОД.

Комплект поставки КТП для скважины определяется Методическими указаниями компании «Единые технические требования. Комплектные трансформаторные подстанции (КТП) 6(10)/0,4 кВ (с НКУ, без НКУ)» № П4-06 М-0087.

Подстанция трансформаторная комплектная мощностью 25 кВА
общая площадь – 1,794 м²;
площадь застройки – 2,37 м²;
строительный объем – 3,95 м³.

Площадь застройки – 9,52 м². Площадка со щебеночным покрытием толщиной 150 мм, с откосами и утопленным бордюрным камнем (ГОСТ 6665-91). Рама под блок выполнена из гнутого швеллера 160х60х5 (ГОСТ 8278-83). Площадка выполнена из гнутого швеллера 120х60х5 (ГОСТ 8278-83). Рама и площадка монтируются на железобетонные стойки СОН 22-29-1 (Серия 3.407.1-157, вып. 1), с установкой на бетон класса В7.5 (ГОСТ 26633-2015) и последующей песчано-гравийной засыпкой, в сверленные котлованы на глубину 2,2 м. Площадка не канализуется.

- Молниеотвод. 308 (H=15 м)

Молниеотвод H=15,0 м выполнен из стальных труб диаметром 219х8 мм, 168х7 мм, 127х5,5 мм (ГОСТ 10704-91). Фундамент свайный диаметром 600 мм, длина сваи 3,5 м. Сопряжение фундамента и ствола – жесткое, на болтах М24. Молниеотвод разработан на основе серии 3.407.9-172, выпуск 2.

- Радиомачта. 355 (H=10 м)

Опора из стальной трубы диаметром 530х9 (ГОСТ 10704-91) с заделкой бетоном класса В15 (ГОСТ 26633-2015) в монолитном столбчатом фундаменте с размерами подошвы в плане 2,8х2,8 м на глубину 1,7 м и армированный сетками по ГОСТ 23279-2012 из арматуры А400. Промежуточные площадки выполнены из швеллера 10П (ГОСТ 8240-97) и уголка 50х5. Тросостойка и молниеотвод разработаны на основе серии 3.407.9-172 выпуск 2 (ГОСТ 8509-93).

- Шкаф КИПиА. 364, Шкаф ОПС.371

Площадь застройки – 5,28 м². Площадка со щебеночным покрытием толщиной 150 мм по утрамбованному грунту. Фундамент под стойку шкафов КИПиА и ОПС выполнен из бетона класса В15 (ГОСТ 26633-2015) в копаном котловане глубиной 0,75 м по бетонной и щебеночной подготовке. Площадка не канализуется.

- Нефтепровод напорный. 817 (площадки узлов запорной арматуры №№ 207, 208, 208а)

Площадь застройки – 7,26 м² (площадки УЗА №№ 208, 208а); 9,24 м² (площадка УЗА № 207). Площадка со щебеночным покрытием толщиной 150 мм по утрамбованному грунту, с утопленным бордюрным камнем (ГОСТ 6665-91). Стойки под трубопровод выполнены из железобетонных стоек СОН 30-29-1 (Серия 3.407.1-157, вып. 1), с установкой на бетон класса В7.5 (ГОСТ 26633-2015) и последующей песчано-гравийной засыпкой, в сверленные котлованы на глубину 2,8 м. Ограждение площадки выполнено по МУК ЕТТ №П4-06 М-0076. На ограждении с внешней стороны предусмотрена установка запрещающих знаков, сигнальный флаг шток высотой не менее 3,5 м с нанесением светоотражающего материала и «Схема узла». Опоры ограждения заделаны в бетон класса В15 (ГОСТ 26633-2015) на глубину 1,7 м в высверленном котловане диаметром 300 мм.

- Нефтепровод напорный. 817 (площадка узла подключения/переключения)

Площадь застройки – 13,22 м². Площадка со щебеночным покрытием толщиной 150 мм по утрамбованному грунту, с утопленным бордюрным камнем (ГОСТ 6665-91). Стойки под трубопровод выполнены из железобетонных стоек СОН 22-29-1 (Серия 3.407.1-157, вып. 1), с установкой на бетон класса В7.5 (ГОСТ 26633-2015) и последующей песчано-гравийной засыпкой, в сверленные котлованы на глубину 1,8 м. Ограждение площадки выполнено по МУК ЕТТ №П4-06 М-0076. На ограждении с внешней стороны предусмотрена установка запрещающих знаков, сигнальный флаг шток высотой не менее 3,5 м с нанесением светоотражающего материала и «Схема узла». Опоры ограждения заделаны в бетон класса В15 (ГОСТ 26633-2015) на глубину 1,7 м в высверленном котловане диаметром 300 мм.

- Знак пикетный. 016

Опознавательные знаки выполнены из металлического листа (ГОСТ 19903-2015), опоры из стальных труб диаметром 76х4 (ГОСТ 10704-91), с заделкой бетоном класса В15 (ГОСТ 26633-2015) в высверленных котлованах диаметром 300 мм, на глубину 1,2 м.

4. Обоснование определения границ публичного сервитута, подлежащего установлению в соответствии с законодательством Российской Федерации.

В рамках данного проекта установление публичного сервитута в соответствии с законодательством Российской Федерации не предусмотрено.